OPOLSKIE
KWITNĄCE

Wędkarstwo

OPOLSKIE KWITNĄCE

VisitOpolskie.pl

PZW OKRĘG OPOLE

Opolszczyzna
Rybacka | Lokalna | Grupa | Działania

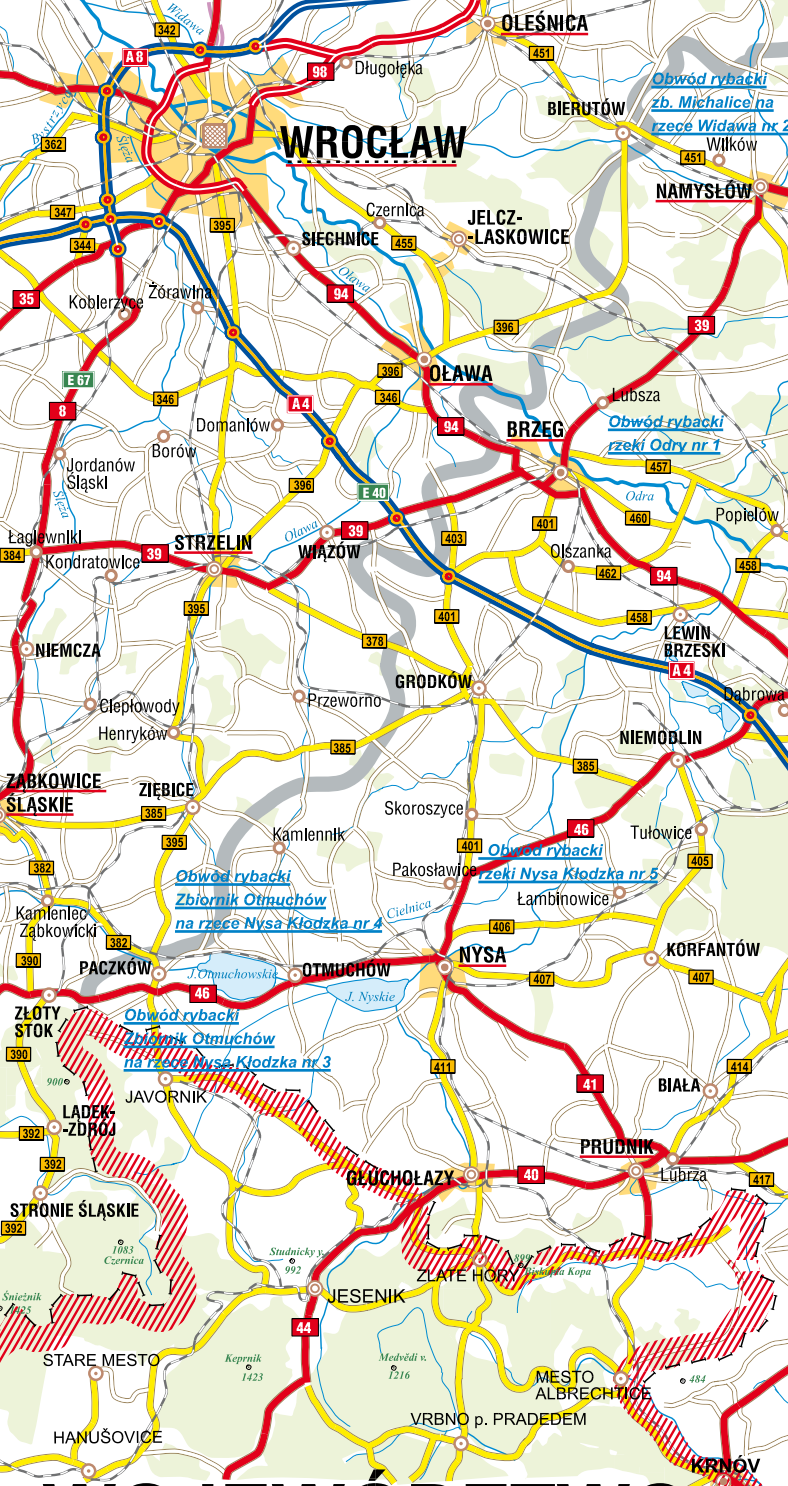

WOJEWÓDZTWO OPOLSKIE

skala 1:650 000

Łęka Opatowska
Bolesławiec
WIELUŃ
Wierzchlas
Trzcinica
Łubnice
Skomlin
Mokrsko
Pątnów
Rychtal
BYCZYNA
Obwód rybacki rzeki Pratwa nr 1
Domaszowice
PRASZKA
Rudniki
WOŁCZYN
KLUCZBORK
GORZÓW ŚLĄSKI
Stobrawa
Świerczów
Radłów
Pokój
OLESNO
Lasowice Wielkie
Przystajń
Murów
Łubniany
Dobrzeń Wielki
Obwód rybacki zbiornik Turawa na rzece Mała Panew nr 2
Żębowice
DOBRODZIEŃ
Clasna
Turawa
J. Turawskie
OPOLE
OZIMEK
KOLONOWSKIE
Pawonków
Chrząstowice
LUBLINIEC
Komprachcice
Mł. Panew
ZAWADZKIE
PRÓSZKÓW
Tarnów Opolski
Izbicko
Krupski Młyn
Obwód rybacki rzeki Odry nr 1
STRZELCE OPOLSKIE
Jemielnica
Tworóg
KRAPKOWICE
GOGOLIN
Wielowieś
Strzeleczki
Góra Św. Anny
E 40
TOSZEK
ZDZIESZOWICE
LEŚNICA
PYSKOWICE
Osobłoga
UJAZD
Walce
Kan. Gliwicki
A4
GŁOGÓWEK
KĘDZIERZYN-KOŹLE
Rudziniec
Obwód rybacki rzeki Kłodnica nr 2
Obwód rybacki rzeki Osobłoga nr 1
Reńska Wieś
GLIWICE
Cisek
Bierawa
Pawłowiczki
SOŚNICOWICE
GŁUBCZYCE
Polska Cerekiew
KUŹNIA RACIBORSKA
Pilchowice
KNURÓW
Obwód rybacki rzeki Psina nr 1
Nędza
BABORÓW
CZERWIONKA-LESZCZYNY
Rudnik
Lyski
J. Rybnickie
Gaszowice
Obwód rybacki rzeki Opawa nr 1
KIETRZ
RACIBÓRZ
Kornowac
Jejkowice
RYBNIK
Branice
Pietrowice Wielkie
RYDUŁTOWY
RADLIN
Lubomia
PSZÓW
Świerklany
ŻORY
WODZISŁAW ŚL.
KRZANOWICE
Marklowice
Gorzyce
Mszana
Pawłowice
Krzyżanowice

Województwo **Opolskie**

Śląsk Opolski jest bardzo interesującym regionem turystycznym. Odnowione miasta i zadbane wsie, także duża liczba zabytków, walory krajoznawcze, rozbudowana sieć szlaków turystycznych zachęcają do krótszych lub dłuższych wycieczek. Atutem regionu są liczne akweny, które dają duże możliwości wypoczynku nad wodą. Wiele jest miejsc, gdzie można wędkować, spływać kajakiem czy żeglować.

Czy wiesz, że...?

Na Opolszczyźnie jest prawie 200 przeróżnych zamków, pałaców, dworków i folwarków. Za najcenniejszy uchodzi renesansowy zamek w Brzegu, zwany Śląskim Wawelem, z racji architektury krużganków i dziedzińca.

Perłą Opolszczyzny jest późnobarokowy pałac z przełomu XVII i XVIII wieku w Kamieniu Śląskim – dawna siedziba kilku szlacheckich rodów śląskich, obecnie pełni funkcję Centrum Kultury i Nauki Wydziału Teologicznego Uniwersytetu Opolskiego. Za wyjątkowy uważa się eklektyczny pałac w Mosznej z 99 wieżami i 365 pomieszczeniami. Pałac można zwiedzać przez cały rok, dodatkowo warto pospacerować po jednym z piękniejszych w województwie opolskim parków, w którym rosną azalie, różaneczniki, pomnikowe lipy i dęby. Inne, nie mniej okazałe, zamki i pałace znajdują się m. in. w Otmuchowie, Głogówku, Niemodlinie, Rogowie Opolskim, Sulisławiu i Żyrowej.
Cennym zabytkiem sztuki sakralnej z okresu baroku jest kościół poklasztorny Wniebowzięcia NMP wraz z zespołem klasztornym cystersów w Jemielnicy.
Kulturowym dziedzictwem ziemi opolskiej są drewniane kościoły, dzwonnice, kapliczki cmentarne. Ich śladem, od Opola do Olesna wiedzie szlak drewnianego budownictwa sakralnego. Na jego trasie spotkamy również przydrożne kapliczki, krzyże i figurki świętych. Te drobne formy sakralne usytuowane przy drogach znaczą dawne szlaki handlowe i pielgrzymkowe. Interesujące są także okazalsze budowle: stare młyny, spichlerze, kuźnie, szkoły czy kolejowe stacyjki.
W ostatnich latach coraz bardziej cenimy sobie wypoczynek w miejscach, gdzie łatwo o bliski kontakt z przyrodą. Niezwykle popularną formą spędzania wakacji lub urlopu stała się agroturystyka. Na Opolszczyźnie działa wiele takich gospodarstw, z pewnością znajdziemy je w pobliżu każdego atrakcyjnego miejsca wypoczynku.
Najmłodszym turystom wyjątkowych przeżyć dostarczy wizyta w Krasiejowie koło Ozimka, gdzie – w miejscu odkrycia pozostałości po triasowych gadach – powstał Park Nauki i Rozrywki.

JuraPark w Krasiejowie

Gród Byczyna

Idea edukacji poprzez zabawę przyświeca również parkowi rozrywki „Rosenau – zaginione miasto" w Pokrzywnej koło Prudnika. Tam w przejrzysty sposób poznamy m.in. wiele praw fizyki, charakter żywiołów czy działanie urządzeń wodnych. Park można zwiedzać kolejką turystyczną.
W Biskupicach nad zalewem Brzózki leży Rycerski Gród Byczyna. Odbywają się tam festyny i turnieje rycerskie, inscenizacje bitew oraz koncerty zespołów muzyki dawnej. Turyści mają możliwość nauki fechtunku bronią średniowieczną, strzelania z łuku lub jazdy konnej. Dla miłośników rzemiosł średniowiecznych przygotowano warsztaty kowalstwa, płatnerstwa i mincarstwa. W grodzie znajduje się karczma, pokoje gościnne, stajnia, zbrojownia i kuźnia. Oferta turystyczna obejmuje również wykłady i pokazy multimedialne na temat obyczajów rycerskich, „zielone szkoły" i wycieczki szkolne.
Dobrym pomysłem na rodzinny wypad jest również spływ kajakowy Małą Panwią. Ta rzeka, nazywana opolską Amazonką, jest jedną z niewielu, które zachowały naturalny wygląd. Kajakiem można spłynąć już od zalewu Zielona w Kaletach (woj. śląskie) – przez Jezioro Turawskie – do Odry w Czarnowąsach. W sumie to aż 110 km biegu rzeki. Szlaku nietrudnego, choć najeżonego wieloma przeszkodami. Najpiękniejszy jest odcinek Zawadzkie – Kolonowskie (ok. 12 km, 4-5 godz.), leśny, kręty, z wartkim nurtem i czystą wodą. Mała Panew należy do najlepiej zagospodarowanych szlaków kajakowych w kraju. Wzdłuż rzeki działa kilkanaście firm, które organizują spływy. Znajdziemy tu również rozbudowaną bazę noclegową, dużą ilość gospodarstw agroturystycznych oraz zaplecze gastronomiczne oferujące szeroki wybór posiłków, w tym potrawy z miejscowych ryb.

Czy wiesz, że...?

Opolskie należy do najcieplejszych regionów naszego kraju, okres wegetacyjny trwa 210-220 dni, lata są długie, a zimy łagodne.

Spoglądając na mapę, łatwo zauważyć zróżnicowaną rzeźbę powierzchni terenu Opolszczyzny. Na większości obszaru dominuje krajobraz równinny z szerokimi dolinami rzecznymi Odry i Nysy Kłodzkiej, w środkowowschodniej jego części zaznacza się Masyw Chełmu z widoczną niemal z każdego zakątka województwa Górą Świętej Anny; na południu leżą Góry Opawskie, najdalej na wschód wysunięte pasmo Sudetów.
Region charakteryzuje wysoka jakość gleb (czarnoziemy, gleby brunatne powstałe z lessów, rędziny), występowanie bogatych złóż surowców mineralnych, jedne z największych w kraju zasoby wód podziemnych i gęsta sieć wód powierzchniowych.

Kajakiem po Małej Panwi

Blisko jedną trzecią powierzchni województwa zajmują lasy, najrozleglejsze to Bory Stobrawsko-Turawskie i Bory Niemodlińskie. Są one pozostałością puszczy, porastającej wcześniej równinę pomiędzy Odrą a Nysą Kłodzką. W borach dominuje sosna z domieszką dębu, świerka i brzozy. Znaczny obszar zajmują grądy odrzańskie, czyli wielogatunkowe lasy liściaste. Niemała ich część to przeszło 150-letnie drzewostany. W dolinach rzek spotkamy też łęgi, dębiny, w zabagnieniach olsy, natomiast w górach przeważają buczyny. Na Opolszczyźnie znajdują się trzy parki krajobrazowe.

Największym jest Stobrawski Park Krajobrazowy (pow. 526 km^2), leżący w północnej i północno-wschodniej części województwa. Znaczną powierzchnię parku zajmują monokultury sosnowe; zachowane są również naturalne lasy z fragmentami starodrzewów. Na podmokłych terenach dolin rzecznych: Stobrawy, Budkowiczanki, Bogacicy, Brynicy i Smortawy żyje wiele cennych gatunków zwierząt, głównie ptaków, takich jak: kania czarna, kania ruda (symbol parku), muchołówka białoszyja, koszatka, dzięcioł średni czy orlik krzykliwy. Na obszarze parku znajdują się duże kompleksy stawów hodowlanych o łącznej powierzchni ok. 600 ha.

Stobrawa

Unikatowym jest Park Krajobrazowy Góra Świętej Anny (pow. 57,7 km^2), położony na wygasłym wulkanie. Znajduje się on w środkowowschodniej części województwa, na terenie dwóch powiatów: strzeleckiego i krapkowickiego. Autostrada A4 dzieli park na dwie części: północną i południową. To niezwykle ważne miejsce w krajobrazie Śląska Opolskiego, uznane za pomnik historii. W parku znajduje się sanktuarium św. Anny (wraz z zespołem klasztornym i kalwarią), ogromny amfiteatr, z górującym nad nim pomnikiem Czynu Powstańczego, rezerwat geologiczny i ścisły rezerwat florystyczny. Można tu zobaczyć jedne z najładniejszych i dobrze zachowanych profili środkowego wapienia muszlowego, z liczną dobrze zachowaną fauną.

GeoPark

Na południu województwa, pomiędzy Głuchołazami a Prudnikiem, leży Park Krajobrazowy Góry Opawskie (pow. 49 km^2), który obejmuje jedyne w regionie pasmo górskie, z jego najwyższym wzniesieniem – Biskupią Kopą (890 m n.p.m.). Przez park przepływa Biała Głuchołaska i Złoty Potok, tworząc liczne malownicze przełomy. Około 80 procent powierzchni parku zajmują lasy. Rosną tu głównie lasy górskie i mieszane wyżynne z przewagą świerka i buka. W obrębie parku znajdują się trzy rezerwaty przyrody: Cicha Dolina z 2-kilometrowym fragmentem doliny Bystrego Potoku, Las Bukowy chroniący starodrzew bukowy, z zachowanymi śladami prowadzonej tu w średniowieczu działalności górniczej, oraz geologiczno-krajobrazowy Nad Białką, obejmujący fragment przełomu rzeki, z opadającymi ku niej stromymi zalesionymi zboczami.

Rezerwat Las Bukowy

Odra

Osią hydrograficzną Opolszczyzny jest Odra, przepływająca przez środek województwa. Od Koźla jest skanalizowana i do Brzegu Dolnego (woj. dolnośląskie) ma 24 stopnie piętrzące. Ukształtowanie terenu determinuje odmienny charakter jej dopływów lewo- i prawobrzeżnych. Lewobrzeżne – w większości wypływające z Sudetów lub podgórza – m.in. Opawa, Osobłoga, Nysa Kłodzka są w swych górnych biegach rzekami górskimi o dużym spadku i szybkim nurcie, później stopniowo zmieniają charakter – najpierw na podgórski, następnie na nizinny w strefie ujściowej. Prawobrzeżne dopływy to rzeki nizinne: Bierawka, Kłodnica, Mała Panew, Stobrawa i Widawa, które tylko na krótkich odcinkach leśnych mają cechy rzek górskich. Z prawej strony z Odrą łączy się również Kanał Gliwicki.

Akweny wody stojącej to przede wszystkim duże zbiorniki zaporowe. Największymi są: Jezioro Turawskie (2000 ha) na Małej Panwi oraz Otmuchowskie (1940 ha) i Nyskie (2040 ha), zasilane głównie wodami Nysy Kłodzkiej. Wszystkie są wyposażone w małe elektrownie wodne. W województwie znajduje się też kilka mniejszych zalewów retencyjnych. Najważniejsze to: Michalice, Ujazd, Biskupice-Brzózki, Kluczbork, Nowaki.

W wodnym krajobrazie Śląska Opolskiego bardzo liczne są akweny powyrobiskowe: żwirownie, zwane inaczej żwirówkami, oraz kamionki – rzadko spotykane w innych częściach kraju wyrobiska po eksploatacji skały wapiennej. Znaczny obszar, blisko 3 tys. hektarów, zajmują stawy karpiowe, powstające sukcesywnie na tym terenie od XVI w. w wyniku zagospodarowania wyrobisk po wydobyciu rud darniowych. Ich największe kompleksy znajdują się w okolicach Niemodlina, Lewina Brzeskiego, Tułowic, Pokoju, Krogulnej, Turawy i Ozimka. Na tych rolniczo-leśnych terenach tradycje hodowli ryb, głównie karpi, sięgają średniowiecza. I w istocie od tamtych czasów metody i kultura chowu niewiele się zmieniły. Hodowla przebiega w oparciu o własne stada zarodowe, a karp zanim trafi na stół rośnie aż trzy lata. Ma zapewnioną dostateczną ilość czystej wody i towarzystwo innych gatunków ryb i ptaków, karmiony jest pełnowartościowym zbożem, co przekłada się na wyjątkowo smaczny i wartościowy produkt.

Karp na dziko

Składniki: *karp, sól, pieprz, kminek cały, olej, majeranek, słodka papryka, cebula.*

Sposób przyrządzenia: *Sprawionego karpia myjemy, oczyszczamy, usuwamy skórę, grzbiet, płetwy, ogon. Nacieramy solą i przyprawami, lekko skrapiamy olejem i odstawiamy na około godzinę do zimnego miejsca. Czekamy aż nasz karpik „przejdzie wszystkimi przyprawami". Rozgrzewamy tłuszcz i smażymy karpia na złoty kolor.*
Na końcu dodajemy cebulkę pokrojoną w krążki i lekko rumienimy.

Rozwój obszarów zależnych od rybactwa – ich potencjał turystyczny, przyrodniczy i ekonomiczny – wspiera i promuje (z unijnych dotacji) powstała w 2009 r. Rybacka Lokalna Grupa Działania „Opolszczyzna". Skupia ona 45 gospodarstw rybackich z 11 gmin leżących w północnej i północno-wschodniej części województwa, samorządy, na terenie których znajdują się stawy hodowlane, Polski Związek Wędkarski oraz stowarzyszenia wędkarskie i osoby fizyczne.

Zawody wędkarskie na Odrze w Opolu

Promocji miejscowości, hodowców i spożywania ryb służą imprezy plenerowe organizowane lub współorganizowane przez Stowarzyszenie: „Opolagra" w Kamieniu Śląskim, „Święto kwiatów" w Łosiowie, Międzynarodowe Targi Turystyki w Opolu oraz – typowo branżowe – „Święto Karpia" w Niemodlinie i Wojewódzkie Święto Karpia oPolskiego, obchodzone w ostatnim kwartale każdego roku. Sukcesem opolskich hodowców jest wpisanie karpia niemodlińskiego na Listę Produktów Tradycyjnych, prowadzoną przez Ministerstwo Rolnictwa i Rozwoju Wsi.

Stowarzyszenie RLGD współpracuje nie tylko z rybakami, ale także z wędkarzami. Przy wsparciu funduszy unijnych wyposażono w sprzęt do monitoringu Społeczną Straż Rybacką, zakupiono samochód do przewożenia żywej ryby, wyremontowano stanice wędkarskie, zagospodarowano turystycznie tereny wokół łowisk.

Największym reprezentantem wędkarzy w województwie opolskim jest Okręg PZW z siedzibą w Opolu, który zrzesza 24 tysiące członków, co stawia go (pod względem liczebności) na piątej pozycji w kraju. W jego użytkowaniu jest 9,5 tys. hektarów wód. Są to przede wszystkim duże zbiorniki zaporowe Turawa, Otmuchów, Nysa oraz rzeki takie jak: Odra, Nysa Kłodzka, Mała Panew i Stobrawa. Znaczną część areału wód (ok. 700 ha) stanowią zalewy retencyjne (Kluczbork, Michalice, Brzózki, Ujazd) oraz liczne wyrobiska na czele z Dębową w Reńskiej Wsi, stolicą polskiego wędkarstwa karpiowego.

Opolski okręg PZW nie prowadzi już odłowów gospodarczych, skupia się głównie na zarządzaniu zasobami wód dla celów środowiskowych i rekreacyjnych. Użytkowane przez siebie akweny zarybia ważnymi dla środowiska gatunkami ryb, zwłaszcza drapieżnikami (szczupak, sandacz, sum, miętus) oraz rzecznymi (jaź, kleń, brzana, świnka). Materiał zarybieniowy częściowo pochodzi z własnego Ośrodka Zarybieniowego „Poliwoda" w Biestrzynniku. Okręg opolski systematycznie zwiększa nakłady na ochronę wód, wspiera naturalne tarła ryb, monitoruje wody pod kątem czystości i zapobieganiu zatruciom przemysłowym.

Opolscy wędkarze mogą się też pochwalić największym w kraju 11-procentowym (2600 członków) udziałem dzieci w swych szeregach. Dla nich organizowanych jest wiele zawodów i szkółek wędkarskich. Do najmłodszych wędkarzy kierowana jest bogata oferta, od zawodów z okazji Dnia Dziecka i obozów wakacyjnych, po starty w Ogólnopolskich Olimpiadach Młodzieży w Sportach Wędkarskich.

Poradnik **Wędkarza**

Jak zostać wędkarzem?

W Polsce do wędkowania uprawnia karta wędkarska. Aby ją otrzymać, należy zdać egzamin przed uprawnioną komisją. Takie komisje działają przy Polskim Związku Wędkarskim oraz przy stowarzyszeniach wędkarskich. Podczas egzaminu u kandydata na wędkarza sprawdzana jest znajomość przepisów prawa o ochronie ryb i zasadach ich łowienia.
Najważniejszym aktem prawnym dotyczącym wędkowania jest Ustawa o rybactwie śródlądowym wraz z towarzyszącymi jej rozporządzeniami ministra rolnictwa. W niej określone są m.in. wymiary i limity ochronne ryb oraz dozwolone sposoby wędkowania. Istotne dla wędkarzy uregulowania zawierają też inne akty prawne, np. Prawo wodne określa sposób korzystania z wód.
Szczegółowe informacje o zakresie egzaminu na kartę wędkarską podane są na stronie internetowej www.kartawedkarska.pl, gdzie można rozwiązać testowy egzamin oraz uzyskać adresy komisji egzaminacyjnych.

Z uzyskanym zaświadczeniem, będącym dowodem pozytywnego wyniku egzaminu, należy udać się (ze zdjęciem!) do starostwa, właściwego dla miejsca zamieszkania. Tam odpłatnie wydadzą nam kartę wędkarską. W starostwie zarejestrujemy także środek pływający, jeśli taki mamy i zamierzamy go używać do amatorskiego łowienia ryb. Numer rejestracyjny powinien znajdować się na obu burtach.
Kartę wędkarską otrzyma osoba, która ukończyła 14 lat. Do tego czasu może łowić wyłącznie pod opieką osoby, która ma uprawnienia do wędkowania.
Aby wędkować zgodnie z prawem, trzeba dodatkowo wykupić zezwolenie (licencję) na połów ryb, ponieważ sama karta nie daje takiej możliwości. Zezwolenia nabędziemy u właściciela wody lub dzierżawcy.
Większość wędkarzy należy do PZW, konkretniej do jednego z jej okręgów (z reguły działającego na terenie miejsca zamieszkania wędkarza), i to tam wykupują kartę członkowską oraz wnoszą stosowne opłaty za wędkowanie.
Wędkujących na wodach okręgów PZW, zarówno członków, jak i wędkarzy niezrzeszonych, obowiązuje Regulamin amatorskiego połowu ryb. Zawarte w nim przepisy bardziej chronią ryby od tych, które nakazuje ustawa. Poszczególne okręgi wprowadzają dodatkowe obostrzenia, które mają zastosowanie na wodach tylko tego okręgu lub nawet tylko na konkretnym łowisku. Przed wyruszeniem na ryby należy je poznać. Aktualne przepisy regulujące wędkowanie na wodach okręgu opolskiego znajdują się w dalszej części przewodnika, a także na stronie internetowej www.opole.pzw.org.pl.

Wędkarzowi nie wolno:

- łowić ryb w miejscach ochronnych, takich jak: tarliska, w tym krześliska, zimowiska, mateczniki, oraz w obrębach ochronnych i hodowlanych,
- łowić ryb w odległości mniejszej niż 50 m od jazów, śluz, tam, zapór, przepławek oraz innych urządzeń wodnych służących do piętrzenia wody. Zakaz nie dotyczy budowli hydrotechnicznych służących regulacji brzegów, dna (ostrogi, opaski, progi denne),
- łowić metodą „szarpaka",
- budować pomostów i stanowisk wędkarskich bez zgody użytkownika wody,
- stosować sztucznego światła do lokalizowania bądź wabienia ryb,
- kotwiczyć łodzi na oznakowanych torach żeglugi wodnej,
- wędkować z mostów,
- patroszyć ryb nad wodą,
- sprzedawać złowionych ryb, może je rozdać, ale poza łowiskiem.

Wędkarz ma obowiązek:

- przestrzegać wymiarów ochronnych, limitów dziennych połowów i okresów ochronnych ryb,
- utrzymać w czystości brzeg w promieniu 5 m od zajmowanego stanowiska wędkarskiego, bez względu na stan, jaki zastał przed rozpoczęciem połowu,
- poddać się kontroli: funkcjonariuszom policji, strażnikom Państwowej Straży Rybackiej, Społecznej Straży Rybackiej, Straży Ochrony Mienia PZW, Państwowej Straży Łowieckiej, Straży Leśnej, Straży Parków Narodowych i Krajobrazowych, a także uprawnionego do rybactwa na użytkowanych przez niego wodach.

Główne zasady wędkowania

Na wodach nizinnych wędkować można z brzegu przez całą dobę. Na wodach krainy pstrąga i lipienia (wymienionych w odrębnym informatorze PZW) łowimy ryby tylko w porze dziennej, tj. od świtu do zmierzchu (1 godz. przed wschodem słońca i 1 godz. po zachodzie słońca).
Na zbiornikach zaporowych ze sprzętu pływającego nie wolno wędkować w porze nocnej (od zmierzchu do świtu), z wyjątkiem okresu letniego, tj. od 1 czerwca do 30 września.
Na spławik i z gruntu można łowić na dwie wędki, zaś spinningiem lub muchówką tylko jedną wędką.

Odległości między wędkarzami:

- metody gruntowe i spławikowe – na brzegu 10 m, między łowiącym z brzegu a łodzią 50 m, między łodziami lub brodzącymi 25 m,
- metoda spinningowa – na brzegu lub brodząc 25 m, z łodzi 50 m,
- metoda muchowa – z brzegu lub brodząc 25 m, z łodzi 50 m,
- trolling – minimum 50 m od innych wędkujących,
- metoda podlodowa – 10 m od innych wędkujących.

Dozwolone metody i przynęty

Metodą wędkowania nazywa się sposób łowienia ryb na wędkę. W naszym kraju ryby można amatorsko łowić metodą spławikową, gruntową, spinningową, muchową, podlodową i trollingową (ciągnienie przynęty za łodzią).
W każdej z tych metod wędkarz ma obowiązek posługiwać się wędką składającą się z wędziska o długości co najmniej 30 cm.

Jako przynęty mogą być stosowane przynęty naturalne (zwierzęce i roślinne) oraz przynęty sztuczne. Zabrania się używania jako przynęt (także zanęt) zwierząt i roślin chronionych oraz ikry rybiej.
Przynęty naturalne zwierzęce to organizmy żywe lub martwe, a także ich części. W przypadku stosowania żywych i martwych ryb mogą być użyte tylko ryby wymiarowe, nieobjęte wymiarem ochronnym oraz nieznajdujące się w okresie ochronnym.
Przynęty naturalne roślinne to rośliny, ich części oraz przetwory z nich (np. ciasta i pasty). Do nich zalicza się też sery.
Przynęty sztuczne to grupa wabików wykonanych z różnych materiałów naturalnych lub sztucznych, np. twistery i rippery (tzw. przynęty miękkie), woblery (imitacje, najczęściej ryb, wykonane z drzewa lub plastiku) czy błystki. Sztuczne muchy imitują w większości owady w różnych stadiach ich rozwoju. Są wykonywane na haczyku z jednym lub dwoma ostrzami, w dowolnej kombinacji z co najmniej dwóch materiałów.

Korzystanie z wód

Formy korzystania z wód oraz sposób zachowania się w sąsiedztwie budowli hydrotechnicznych określa ustawa Prawo wodne.
W szczególności zabrania się:

- niszczenia lub uszkadzania urządzeń hydrotechnicznych (wały, zabezpieczenia skarp, repery, piezometry, wodowskazy itp.),
- przejazdu przez wały ochronne,
- parkowania i jeżdżenia samochodami i motocyklami po skarpach, koronie zapór i obwałowaniach,
- zanieczyszczania wód ściekami,
- mycia pojazdów samochodowych nad brzegami zbiorników,
- rozbijania namiotów oraz przyczep kempingowych na skarpach, koronach zapór i obwałowaniach bocznych,
- biwakowania na skarpach i obwałowaniach bocznych,
- palenia ognisk oraz kąpieli,
- zanieczyszczania i zaśmiecania obrzeży zbiorników.

Zabrania się podejmowania z wody wszelkiego rodzaju sprzętu połowowego – o fakcie ich zlokalizowania, a także o zauważonych wykroczeniach rybackich należy powiadomić:
Państwową Straż Rybacką w Opolu – 77 442 59 90 lub 77 442 59 71,
Społeczną Straż Rybacką przy Okręgu PZW w Opolu – 77 454 55 54,
Społeczną Straż Rybacką w powiatach:

Brzeg 694 343 759,
Głubczyce 694 600 283,
Kluczbork 694 343 709,
Krapkowice 694 600 291,
Kędzierzyn-Koźle 608 375 492,
Namysłów 694 837 105,
Nysa 604 440 595,
Opole Ziemskie 782 416 054,
Prudnik 608 375 427,
Olesno 608 376 193,
lub policję – 112, 997.

Ryby opolskich wód

Wody Opolszczyzny cechuje duża bioróżnorodność ichtiofauny, wynikająca z wielu typów występujących tutaj akwenów oraz różnorodności siedlisk.
W rzekach i potokach spotkamy zespoły ryb odpowiadające wszystkim tzw. rybnym krainom. Jednakże sporadycznie docierają tutaj ryby dwuśrodowiskowe: certy, trocie wędrowne i łososie. Im drogę do opolskich tarlisk zamknęły odrzańskie i nyskie zapory. Spiętrzenia wpłynęły również na liczebność populacji ryb prądolubnych, takich jak brzana i świnka. To, że są w rzekach, zawdzięczamy zarybieniom.
W wodach stojących (starorzecza, stawy, wyrobiska) oraz w akwenach o pośrednim typie przepływu (zbiorniki zaporowe, kanały) znajdziemy charakterystyczne dla tych akwenów zespoły ryb. Skład gatunkowy ichtiofauny wynika również ze zróżnicowania wód pod względem czystości.
Z ryb objętych ochroną gatunkową żyją ślizy, różanki, strzeble, piskorze, głowacze, kozy, piekielnice czy minogi strumieniowe. W Stobrawie i Widawie swoje siedliska ma koza złotawa, niewielka ryba (do 10 cm) z rodziny piskorzowatych o skrytym usposobieniu, ukrywająca się pod kamieniami lub w piasku. W naszym kraju jest niezmiernie rzadka i grozi jej wyginięcie.
Obce gatunki to masowo występujące sumiki karłowate, karasie srebrzyste i czebaczki amurskie.
Przewodnim gatunkiem górnych odcinków rzek górskich jest pstrąg potokowy, od którego nazwano najwyższą strefę zasiedlaną przez ryby – krainą pstrąga. Towarzyszy mu głowacz białopłetwy, a w dorzeczu Nysy Kłodzkiej również głowacz pręgopłetwy. Nieco niżej dołączają do nich: lipień, strzebla potokowa, śliz. To kraina lipienia. Następny zespół ichtiofauny, podążając w dół rzeki, stanowi kraina brzany z towarzyszącymi gatunkami: świnka, jelec, kleń, miętus i kiełb. Dopiero przyujściowe odcinki klasyfikowane są jako kraina leszcza, gdzie obok gatunku nominalnego spotyka się też płoć, wzdręgę, jazia, bolenia,

Pstrąg potokowy

Lipień

Brzana

Jelec

Płoć

Okoń

sandacza, szczupaka, okonia, suma oraz inne drobniejsze ryby. Granice między poszczególnymi krainami są rozmyte i często się przenikają, zmienia się też liczebność poszczególnych gatunków.

Opolska Odra znajduje się w przejściowej strefie między krainą brzany a krainą leszcza. Gołym okiem widać, że rzeka się oczyściła. Potwierdzają to badania. Obserwuje się znaczącą poprawę warunków bytowania ryb. Powoli dochodzi do regeneracji ichtiofauny, polegającej na odwróceniu negatywnego trendu zmian w zespołach ryb. Przybywa gatunków reofilnych (prądolubnych): kleni, jazi, brzan, boleni i świnek.

Na Opolszczyźnie ważnymi skupiskami ryb są zbiorniki zaporowe. Ich skład gatunkowy jest połączeniem ryb rzecznych, mieszkańców zalanych wód stojących (stawów, żwirowni) oraz prowadzonej na akwenie gospodarki rybackiej. Opolskie zbiorniki najczęściej obsadza się sandaczami, szczupakami, leszczami, karpiami, także okoniami, płociami, linami, węgorzami i karasiami. Przemieszany rybostan cechuje również kanały. W nich żyją ryby typowe nie tylko dla rzek nizinnych, jak leszcze, krąpie, płocie, jazie, ale i – ze względu na znikomy przepływ – karasie, liny, wzdręgi.

Do rybostanu województwa opolskiego należą też gatunki hodowane w stawach. Najczęstszymi obiektami hodowli są karp, pstrąg tęczowy i amur. Wód otwartych nie wolno zarybiać obcymi gatunkami, ale ponieważ zawsze część ryb wydostaje się ze stawów, wchodzą one okresowo w skład zespołów ryb dzikich.

Liczba gatunków bytujących w opolskich rzekach i w zbiornikach zaporowych może zadowalać. Problemem jest wyraźnie zarysowana w strukturze populacji i sukcesywnie postępująca dominacja ilościowa leszczy i krąpi, które mogą zagrozić bytowaniu innych cennych gatunków.

Dużym zagrożeniem są ryby określane mianem inwazyjnych, do jakich zaliczamy czebaczka amurskiego (liczny w stawach hodowlanych), sumika karłowatego czy karasia srebrzystego, występujących w dorzeczu Odry. Te ryby należy bezwzględnie usuwać ze wszystkich wód.

Węgorz

Karp

Szczupak

Lin

Karaś pospolity

Kleń

Ekologia i ochrona przyrody

Nazwa ekologii wywodzi się z greckiego słowa „oikos" oznaczającego dom, miejsce bytowania. Stąd przedmiotem zainteresowania ekologów jest poznawanie, a także tworzenie się środowisk, w których spotyka się życie w różnych jego przejawach. Celem tej nauki jest dostarczenie wiedzy na temat sposobu, w jaki działa natura i przedstawienie dowodów na współzależność między światem przyrody a światem ludzi. Lepsze zrozumienie systemów ekologicznych pozwala społeczeństwu na przewidywanie skutków oddziaływania człowieka na środowisko.

Na Ziemi najpoważniejszej degradacji uległy ekosystemy wód powierzchniowych. Zniknęła prawie połowa obszarów bagiennych i mokradeł, naturalnych filtrów pochłaniających toksyny i inne zanieczyszczenia z wód. Podobny los spotkał ponad 20 procent spośród 10 tys. gatunków żyjących w słodkowodnych ekosystemach. W konsekwencji ciągle wzrastający popyt na wodę, znaczne pogorszenie jej jakości oraz drastyczny spadek różnorodności biologicznej stanowią poważne zagrożenia dla równowagi hydrologicznej i biocenotycznej ekosystemów wody słodkiej. Wiedza o znaczeniu, strukturze i funkcjonowaniu ekosystemów wodnych oraz o ich bezcennej wartości to podstawowe zagadnienia, o których wszyscy ludzie, szczególnie młodzi, powinni wiedzieć.

Ekosystem jest to układ ekologiczny obejmujący żywe organizmy i środowisko nieożywione (biocenoza i jej biotop), w którym zachodzi obieg materii i przepływ energii. Rodzajów ekosystemów jest wiele, są to przede wszystkim ekosystemy wodne oraz ekosystemy lądowe. Wynika to z innych właściwości tych środowisk.

Ekosystemy wodne dzielimy na: morskie i słodkowodne, te ostatnie na wody płynące (np. rzeki, strumienie, źródła) oraz na wody stojące (stawy, jeziora, bagna). Głównymi typami organizmów żyjących w ekosystemach wodnych są: plankton (drobne organizmy unoszone przez wodę, np.: glony, pierwotniaki), nekton (organizmy samodzielnie pływające, należą do nich m.in. duże owady, ryby, płazy) oraz bentos, czyli organizmy żyjące na dnie.

W każdym zbiorniku występuje strefowe rozmieszczenie gatunków roślin i zwierząt. W wodach stojących rozgraniczamy strefowość zarówno poziomą (od brzegu w głąb), jak i pionową (od lustra wody do dna). Każda z tych

Budkowiczanka

Wyrobisko Kantorowice

stref ma swoich mieszkańców. Płytką wodę przy brzegu (litoral) zasiedlają płocie, okonie, szczupaki, w strefie otwartej toni wodnej (pelagial) spotkamy ukleje i sandacze, w strefie głębinowej (profundal) leszcze i karpie.
Do wód płynących zaliczamy źródła, potoki i rzeki. W nich to prąd wody kształtuje zarówno charakter środowiska, jak i stan zasiedlenia przez organizmy żywe. Rzeki dzielimy na cztery krainy: krainę pstrąga, lipienia, brzany i leszcza.
Podstawowym dokumentem regulującym zasady ochrony przyrody w naszym kraju jest Ustawa o ochronie przyrody. Tekst ustawy można znaleźć w Internetowym Systemie Aktów Prawnym na stronie Sejmu: http://isip.sejm.gov.pl/
Według Ustawy (art. 2. ust 2.) celem ochrony przyrody jest:

- utrzymanie procesów ekologicznych i stabilności ekosystemów,
- zachowanie różnorodności biologicznej,
- zachowanie dziedzictwa geologicznego i paleontologicznego,
- zapewnienie ciągłości istnienia gatunków roślin, zwierząt i grzybów, wraz z ich siedliskami, przez ich utrzymywanie lub przywracanie do właściwego stanu ochrony,
- ochrona walorów krajobrazowych, zieleni w miastach i wsiach oraz zadrzewień,
- utrzymywanie lub przywracanie do właściwego stanu ochrony siedlisk przyrodniczych, a także pozostałych zasobów, tworów i składników przyrody,
- kształtowanie właściwych postaw człowieka wobec przyrody przez edukację, informowanie i promocję w dziedzinie ochrony przyrody.

Ustawa o ochronie przyrody mówi, w jaki sposób należy realizować powyższe cele. Należy mieć na względzie dobro przyrody podczas tworzenia planów zagospodarowania i rozwoju danego rejonu. Na organy administracji publicznej narzucony jest obowiązek dbania o lokalną przyrodę i prowadzenie wszelkich działań zapewniających utrzymanie jej w dobrym stanie. Należy prowadzić odpowiednie badania naukowe i opracowywać programy ochrony poszczególnych gatunków oraz siedlisk. Niezbędne jest również prowadzenie edukacji na rzecz ochrony przyrody oraz akcji informacyjnych i promocyjnych. Ta sama ustawa w art. 6. ust. 1. określa dziesięć form ochrony przyrody.
Są to:

- parki narodowe,
- rezerwaty przyrody,
- parki krajobrazowe,
- obszary chronionego krajobrazu,
- pomniki przyrody,
- stanowiska dokumentacyjne,
- użytki ekologiczne,
- zespoły przyrodniczo-krajobrazowe,
- ochrona gatunkowa
- obszary Natura 2000

Bóbr

O zauważonych skażeniach środowiska wodnego,
tj. zmianach naturalnej barwy, mętności i zapachu wody, formowania się osadów, piany a przede wszystkim śnięć ryb należy powiadomić:
– Wojewódzki Inspektorat Ochrony Środowiska – tel. 77 453 99 06, 606 605 052,
– Zarząd Okręgu PZW Opole – tel. 77 454 55 54, 604 440 595,
– Państwową Straż Rybacką w Opolu – tel. 77 442 59 90, 77 442 59 71,
– policję – tel. 112 lub 997.

Palącym problemem środowiskowym w Polsce i na świecie są odpady, w tym śmieci wytworzone w domach. Jedną z metod ograniczenia ich ilości jest segregacja, czyli zbieranie do specjalnie oznakowanych pojemników, z podziałem na rodzaj materiałów (surowców), z których zostały wyprodukowane. Dzięki selekcji na wysypiska trafia mniej odpadów, a niektóre zostają powtórnie przetworzone (recykling). Posegregowane śmieci wrzucamy do pojemników (kontenery, kubły, worki) oznaczonych odpowiednimi kolorami. W pojemnikach niebieskich umieszczamy: papier, gazety, czasopisma, gazetki reklamowe, ulotki, książki, opakowania tekturowe i kartony. Pojemniki żółte służą do składowania plastiku i aluminium, czyli zgniecionych i pustych butelek (bez nakrętek), metalowych puszek oraz worków i torebek. Do zielonych wkładamy wszelkie opakowania szklane: butelki, słoiki itp.
Przy segregacji trzeba pamiętać o odpadach niebezpiecznych (zużyte baterie i akumulatory, przeterminowane lekarstwa, świetlówki, opakowania po chemikaliach, sprzęt RTV i AGD). Te odpady oddajemy w specjalnie wyznaczonych punktach w sklepach i aptekach lub w punkcie selektywnej zbiórki odpadów komunalnych (PSZOK).

Złów i wypuść

Wobec rosnącej presji wędkarskiej, jedynym sposobem utrzymania licznych i zdrowych populacji jest wypuszczanie łowionych ryb. Zarybienia już nie wystarczą. Wiele osób (zwłaszcza karpiarze) już hołduje tej zasadzie.
Uwalnianie zdobyczy narodziło się w kolebce wędkarstwa, czyli w Wielkiej Brytanii. Tam w połowie XX w. dla ochrony wątlejących zasobów rzek pstrągowych zaczęto wprowadzać całkowite lub częściowe (odcinki rzek) zakazy zabierania złowionych ryb. Szybko dostrzeżono wymierne korzyści z takiego postępowania i formułę nazwaną Catch and Release (po ang. złów i wypuść) zaczęto przenosić na inne wody. Dziś w Wielkiej Brytanii nikt nie zabiera złowionych ryb ze śródlądowych wód otwartych.
C&R zdobywa na świecie coraz więcej zwolenników i w coraz większej liczbie państw jest wprowadzane. Idea „złów i wypuść" jest obecna również w naszym kraju. Opolskie PZW ma już dwanaście takich akwenów.

Użytkownicy wód opolskich

W województwie opolskim funkcjonują trzy podstawowe gałęzie rybactwa: stawowe, rzeczne oraz jeziorowe, prowadzone na zbiornikach zaporowych. Główną gałęzią gospodarki rybackiej jest chów i hodowla karpia w stawach ziemnych oraz ryb łososiowatych (głównie pstrąga) w basenach cementowych. Rybactwo rzeczne i jeziorowe prowadzone jest przez wędkarzy poprzez amatorski połów ryb.
Na Opolszczyźnie nie występują naturalne zbiorniki wód stojących, więc większość produkcji ryb słodkowodnych odbywa się w około 650 stawach o powierzchni blisko 3 tys. ha.
Największym użytkownikiem rybackim wód pod stawami jest Regionalna Dyrekcja Lasów Państwowych w Katowicach, do której należą największe kompleksy stawów w województwie opolskim: Gospodarstwa Rybackiego w Niemodlinie (pow. stawów 708,5 ha, położonych na terenie nadleśnictw Opole i Tułowice) oraz Gospodarstwa Rybackiego w Krogulnej (55 stawów w gm. Pokój o łącznej powierzchni 667 ha,).
Rybactwo rzeczne i jeziorowe prowadzone jest w obwodach rybackich (podstawowy obszar wodny w podziale publicznych powierzchniowych wód śródlądowych). Na terenie Opolszczyzny wydzielono 11 takich obwodów. Należą do nich wszystkie główne rzeki wraz z dopływami: Odra (dwa obwody), Nysa Kłodzka (trzy obwody), Mała Panew, Widawa, Osobłoga, Opawa, Psina, Kłodnica i Pratwa. W obwodach rybackich znajdują się też zbiorniki zaporowe: Turawa, Otmuchów, Nysa, Michalice, Brzózki, Ujazd, Kluczbork.
Dzierżawcą zdecydowanej większości tych obwodów rybackich jest Okręg PZW w Opolu, który wraz z innymi wodami (tzw. leżącymi poza obwodami) użytkuje łącznie 9,5 tys. ha wód.

Zachód słońca nad Turawą

Część rzek leżących w granicach województwa opolskiego dzierżawią inne okręgi PZW. Do Okręgu PZW w Katowicach przynależy górny odcinek Odry, od granicy kraju do ujścia Kanału Gliwickiego. Nysę Kłodzką do progu zbiornika Kozielno posiada okręg wałbrzyski. Stobrawa oraz Widawa poniżej zbiornika Michalice należą do okręgu we Wrocławiu, zaś Mała Panew do ujścia Lubienicy do okręgu częstochowskiego. Graniczną Opawę opolski PZW dzieli z Czechami.
W województwie opolskim niewielkie akweny posiadają lub dzierżawią osoby prywatne. Własne akweny mają niektóre miasta, gminy, sołectwa, także leśnicy czy strażacy. Użytkownikami wód są również kluby oraz stowarzyszenia wędkarskie.

Okręg PZW w Opolu

ul. Malczewskiego 1, 45-031 Opole
tel. 77 454 55 54, e-mail: opole@pzw.pl, www.opole.pzw.org.pl

Ośrodek Zarybieniowy PZW w Poliwodzie
ul. Poliwoda 18, Biestrzynnik, 46-043 Ozimek, tel. 604 424 642
Całoroczna sprzedaż detaliczna świeżych karpi i pstrągów. W ofercie także karpie po cenach hurtowych oraz materiał zarybieniowy różnych gatunków ryb.
Ośrodek dysponuje bazą noclegową składającą się z 11 miejsc w trzech pokojach 3-osobowych i jednym 2-osobowym. Do dyspozycji jest sala konferencyjna na około 20 osób, świetlica z TV, dobrze wyposażona kuchnia, aneks kuchenny oraz dwie łazienki. W ośrodku znajduje się smażalnia ryb oraz miejsce na postawienie przyczepy kempingowej.
Noclegi: tel. 533 633 182

Wykaz wód

Rzeki nizinne (wraz z dopływami, kanałami, starorzeczami):

Odra (od ujścia Kanału Gliwickiego do progu jazu w m. Lipki), Osobłoga, Mała Panew, Nysa Kłodzka (od progu zbiornika Kozielno do ujścia do Odry), Widawa, Mała Panew, Opawa, Psina, Kłodnica, Pratwa.
Rzeki górskie: Biała Głuchołaska, Raczyna, Świdna, Widna, Kamienica, Złoty Potok, Mora, Libawka, Bziniczka, Jemielnica (Chrząstawa). Wodami górskimi są również odcinki Kłodnicy, Stobrawy i Budkowiczanki. Szczegółowe informacje na stronie internetowej PZW Opole lub w „Informatorze rzek górskich PZW".

Zbiorniki zaporowe:

Turawa, Nysa, Otmuchów, Michalice, Biskupice-Brzózki, Ujazd, Kluczbork.

Łowiska specjalne

Nazwa wody	Pow. wody w ha	Gmina
PRZYSIECZ – staw	12,40	Prószków
WYSZKÓW ŚLĄSKI – wyrobisko	10,01	Nysa
ZAWISZYCE – staw nr 3	6,17	Głubczyce

Łowiska „złów i wypuść":

1. Śródlesie II – zbiornik retencyjny o pow. 11,7 ha, gm. Dobrzeń Wielki, opiekun Koło Elektrownia Opole.
2. Spałek – staw karpiowy, pow. 5,1 ha, m. Strzelce Opolskie, Koło Strzelce Opolskie Miasto.
3. Dąbrowa – wyrobisko karpiowe, 0,7 ha, gm. Dąbrowa, Koło Dąbrowa.
4. Zębowice – staw karpiowy, 2,5 ha, gm. Zębowice, Koło Olesno Miasto.
5. Okoniówka – wyrobisko karpiowe, gm. Dobrzeń Wielki, Koło Dobrzeń Wielki.
6. Komin – staw karpiowy, 2,7 ha, gm. Komprachcice, Koło Komprachcice.
7. Korfantów – żwirownia karpiowa, 22,3 ha, gm. Łambinowice, Koło Korfantów.
8. Malina II – wyrobisko karpiowe, 30 ha, Opole, Koło Opole nr 2.
9. Biestrzynnik Leśny – wyrobisko karpiowe, 2,2 ha, m. Ozimek, Koło Ozimek,
10. Siestrzechowice – łowisko ryb łososiowatych (połów ryb wyłącznie na sztuczną muchę), gm. Nysa, Klub Muchowy „Alexandra" przy Kole Nysa nr 2.
11. Rzeki górskie: Biała Głuchołaska i Jemielnica.

Wszystkie akweny „złów i wypuść" są ogólnodostępne. W trakcie połowu zabrania się posiadania przy sobie siatek wędkarskich oraz ryb złowionych na innych łowiskach. Wyjątkiem są ryby z gatunku sumów. Połów ryb odbywa się wyłącznie za pomocą haków bezzadziorowych lub pozbawianych zadzioru (wyjątek stanowią niektóre łowiska karpiowe). Obowiązuje zakaz stosowania żywej lub martwej rybki (lub jej części) na przynętę.

Wody poza obwodami

Nazwa wody	Pow. w ha	Gmina
DZIERGOWICE – wyrobisko	9,9	Bierawa
PRĘDOCIN, RYBNA – stawy	17,73	Brzeg
BABI LOCH – wyrobisko	4,44	Brzeg
NOWE KOLNIE – staw	0,88	Lubsza
CEGIELNIA – staw	3,73	Brzeg
KOBYLICE – wyrobisko	7,60	Cisek
KOBYLICE II – wyrobisko	8,14	Cisek
DĄBROWA –wyrobisko	1	Dąbrowa
BALATON – wyrobisko	2,19	Dobrzeń Wielki
ŚRÓDLESIE I – zbiornik retencyjny	7,36	Dobrzeń Wielki
DOBRODZIEŃ – zbiornik retencyjny	1,8	Dobrodzień
MIONÓW – staw	1,35	Głogówek
PARKOWY – staw	0,45	Głogówek
LWOWIANY – ZAWISZYCE – stawy	5,37	Głubczyce
ŁĄCZKI – wyrobisko	4,2	Głuchołazy
RAJMAN – staw	0,85	Gorzów Śląski
RÓW BOISKO – staw	0,31	Gorzów Śląski
RÓW JASTRZYGOWICE – staw	0,49	Gorzów Śląski
CHORULA – wyrobisko	8,63	Gogolin
CEGIELNIA – staw	0,7	Grodków
CEGIELNIA – wyrobisko	2,79	Grodków
GŁĘBOCKO I – wyrobisko	43,8	Grodków
GŁĘBOCKO KISZKA – staw	2,3	Grodków
LUBCZ – staw	1,4	Grodków
SARNY WIELKIE – staw	0,94	Niemodlin
BZINICZKI – zalew	1,8	Kolonowskie
CHRÓŚCINA – wyrobisko	0,69	Dąbrowa
MECHNICE – wyrobisko	3,1	Dąbrowa
JANUSZKOWICE – „DUŻY" – wyrobisko	29,82	Zdzieszowice
JANUSZKOWICE – „LINOWY" – wyrobisko	21,29	Zdzieszowice
ROGI – wyrobisko	9,14	Kędzierzyn–Koźle
KRUSZBET – wyrobisko	5,41	Zdzieszowice
ŁĄCZKI KOZIELSKIE „Kuźniczki" – staw	1,73	Kędzierzyn–Koźle
MIEJSCE KŁODNICKIE – wyrobisko	8,7	Kędzierzyn – Koźle
OBROWIEC – "Staw Krapkowicki"	5,33	Gogolin
SZCZAKIEL – staw	3,8	Gogolin
KRĘPNA – "Staw pod Odrą"	6,79	Zdzieszowice
OBROWIEC – "Staw pod lasem"	7,93	Gogolin
GOLD – staw	7,6	Krapkowice
KRĘPNA – "Staw kąpieliskowy"	4,29	Zdzieszowice
NOWE CEREKWIA – wyrobisko	4,68	Kietrz
LASOWICE MAŁE – zbiornik wodny	2,6	Kluczbork
LIGOTA DOLNA – wyrobisko	7,46	Kluczbork
KANTOROWICE – wyrobisko	27,86	Lewin Brzeski
PTAKOWICE – wyrobisko	36,47	Lewin Brzeski
LEWIN BRZESKI – wyrobisko	43,52	Lewin Brzeski
LEWIN BRZESKI NOWE – wyrobisko	11,93	Lewin Brzeski
LEWIN BRZESKI NOWE II – wyrobisko	6,17	Lewin Brzeski
MALERZOWICE WIELKIE – wyrobisko	18,16	Łambinowice
TUŁOWICE ŁAMBINOWICE – staw	1,34	Łambinowice
MURÓW – rozlewiska	0,95	Murów
ZAGWIŹDZIE – staw	3,2	Murów
SADY – stawy	7,72	Niemodlin
STAW MŁYŃSKI – staw	0,76	Niemodlin
JÓZEFÓW – staw	1,81	Namysłów
PIAST – wyrobisko	5	Opole
MALINA I – wyrobisko	13,71	Opole
RADAWIE – staw	0,83	Olesno
ŻURAWINIEC – staw	4,83	Olesno
BIESTRZYNNIK „DUŻY" – wyrobisko	4,63	Ozimek
BIESTRZYNNIK „MLECZNY" – wyrobisko	4,7	Ozimek
ŻWIROWNIA Paczków – wyrobisko	7,91	Paczków
ZIELENIEC – wyrobisko	11,5	Pokój
NOWE SIOŁKOWICE – wyrobisko	10,6	Popielów
STOBRAWA – staw	3,7	Popielów
MŁYNY – zbiornik retencyjny	4,53	Praszka
PSURÓW – zbiornik retencyjny	4,58	Praszka
NIEMYSŁOWICE – staw	4,42	Prudnik
DĘBOWA – wyrobisko	65,46	Reńska Wieś
KISZKA– wyrobisko	3,74	Cisek
BRZEZINY – wyrobisko	12,3	Skoroszyce
DEWIZOWIEC – staw	1,62	Strzelce Opolskie
JEZIORO ŚREDNIE – Turawa	15	Turawa
KOSOROWICE – wyrobisko	3,48	Tarnów Opolski
HUTNIK – staw	20,8	Tułowice
SKARBISZOWICE „Gliniak" – staw	2,55	Tułowie
NOWA WIEŚ – wyrobisko	5	Domaszowice
ZAWADZKIE „ HUTNICZY " – staw	11,5	Zawadzkie
ROZWADZA – wyrobisko	23,23	Zdzieszowice
ROZWADZA Cegielnia – wyrobisko	12,28	Zdzieszowice
KANAŁ HUTNICZY	0,79	Kolonowskie

Główne zasady i warunki połowu ryb

Obowiązuje Regulamin amatorskiego połowu ryb i rejestry połowów, ponadto:
1. Okres ochronny dla szczupaka na zbiornikach zaporowych: Nysa, Otmuchów, Turawa, Brzózki, Michalice, Kluczbork i Ujazd obowiązuje od 1 stycznia do 31 maja. Na pozostałych wodach od 1 stycznia do 30 kwietnia.
2. Na wodach okręgu wprowadza się limit ilościowy leszcza – 10 sztuk o wymiarze powyżej 35 cm w ciągu doby. Limit nie obowiązuje na zbiornikach: Nysa, Otmuchów, Turawa, Michalice, Kluczbork i Brzózki.
3. Na zbiornikach: Nysa, Otmuchów, Turawa, Michalice, Brzózki, Kluczbork i Ujazd od 1 stycznia do 31 maja obowiązuje zakaz połowu ryb metodą spinningową – zarówno ze środków pływających, jak i z brzegów. Połów ryb spokojnego żeru ze środków pływających dozwolony jest od 1 maja.
4. Zakaz połowu ryb na żywca i martwą rybką lub jej częściami na zbiornikach zaporowych od 1 stycznia do 31 maja, na pozostałych wodach okręgu od 1 stycznia do 30 kwietnia.
5. Zakaz trollingu na wszystkich wodach. Nie dotyczy rzeki Odry.
6. Limit dobowy dla szczupaka i sandacza – 2 (łącznie), z wyjątkiem zbiorników Kluczbork, Michalice i Brzózki.
7. Znosi się całkowicie limit dobowy suma, również na łowiskach „złów i wypuść". Na Odrze limit wynosi 3 sztuki.
8. Ryby łososiowate mogą być pozyskiwane tylko na przynęty sztuczne, tj. spinning i sztuczną muchę. Nie dotyczy to pstrąga tęczowego.
9. Ryby złowione (zgodnie z limitem dobowym) muszą być przechowywane na stanowisku do czasu zakończenia wędkowania.
10. Używanie podrywki w celu pozyskania żywca jest dozwolone tylko i wyłącznie w miejscu i w czasie prowadzenia połowu ryb wędką (podrywka o wymiarach metr na metr, o oczku nie mniejszym niż 5 mm).

Wymiary ochronne:

- pstrąga tęczowego 30 cm, limit 3 sztuki w ciągu doby,
- pstrąga potokowego 30 cm,
- okonia 18 cm, oprócz zb. Kluczbork, na którym obowiązuje wymiar ochronny 23 cm. Limit 10 sztuk w ciągu doby,
- karpia dolny 30 cm, górny 70 cm,
- sandacza 50 cm,
- szczupaka dolny 50 cm, górny 80 cm,
- bezwzględny zakaz zabierania z łowiska lipieni!

Ośrodek Zarybieniowy PZW „Poliwoda"

Na „Szlaku Karpia”

W 2012 roku 12 lokalnych grup rybackich z sześciu województw południowej Polski: opolskiego, śląskiego, dolnośląskiego, małopolskiego, świętokrzyskiego i podkarpackiego w celu promocji karpia i miejsc związanych z jego hodowlą stworzyło produkt turystyczny „Szlak Karpia”. Przebiega on przez wszystkie tereny partnerskich LGR, łącząc je dzięki wspólnemu potencjałowi rybackiemu. Na jego trasie znajdują się m.in. gospodarstwa rybackie, łowiska wędkarskie, gospodarstwa agroturystyczne, hotele i lokale gastronomiczne oferujące dania z karpia.

Lewin Brzeski – kąpielisko miejskie

Na ziemi opolskiej „Szlak Karpia” wiedzie północną i północno-wschodnią częścią województwa przez 11 gmin: Tułowice, Niemodlin, Lewin Brzeski, Świerczów, Popielów, Murów, Pokój, Lasowice Wielkie, Zębowice, Ozimek i Turawę. W większości są to tereny leśne, obfitujące w akweny oraz położone w znacznej części w obszarach chronionego krajobrazu Borów Stobrawsko-Turawskich i Borów Niemodlińskich.

„Szlak Karpia” można przemierzać wyruszając z dowolnego miejsca i w dowolnym kierunku. My zaczniemy od Tułowic.

W Tułowicach za zabytek kultury uznano park o powierzchni 6,6 ha. Najcenniejszym obiektem przyrodniczym gminy jest rezerwat ścisły „Złote Bagno” leżący w pobliżu wsi Szydłów. Chroni on mało zniekształcone torfowisko wysokie oraz bogatą awifauną z rzadką wełnianką pochwową. W tamtejszych borach zachowały się fragmenty drzewostanów z przełomu XVIII-XIX w., chronione jako pomniki przyrody.

W Niemodlinie jest zamek z XIII w., była rezydencja książąt opolskich, niemodlińskich i strzeleckich. To jeden z najbardziej wartościowych historycznie, największych oraz najpotężniejszych zamków w naszym kraju. W pobliskim Lipnie warto zwiedzić najstarsze arboretum w Polsce z wieloma okazałymi drzewami i krzewami z całego świata.

Karp po niemodlińsku

Składniki: *karp, warzywa pokrojone w krążki (pietruszka, marchew, seler), tłuszcz roślinny, sól, pieprz, papryka słodka, kurkuma, czosnek.*

Sposób przyrządzenia: *W żaroodpornym naczyniu ułożyć warzywa, następnie kawałki karpia przyprawić i przykryć warzywami. Piec w piekarniku w temp. 200^{0}C około 60 minut.*

Przepis Restauracji „Na Wyspie” w Niemodlinie

Okolice Niemodlina
skala 1:150 000
N
Olszanka
Pogorzela
Janów
462
Łosiów
Różyna
148
Wronów
Leśniczówka
Buszyce
94
Nysa Kłodzka
458
Chróścina
Jasiona
Nowa Wieś Mała
LEWIN BRZESKI
Czeska Wieś
Michałów
458
Kantorowice
Skorogoszcz
Ptakowice
153
Nysa Kłodzka
Stroszowice
Niwa
Przecza
Sarny Małe
152
Oldrzyszowice
Sarny Wielkie
A4
E40
Staw Księżęcy
158
Lipowa
Rez. Kokorycz
Gracze
Magnuszowice
Radoszowice
Magnuszowiczki
Staw Kamaszka
Staw Wołowski
Staw Czarny
Głębocko
Scinawa
Molestowice
Rutki
191
Staw Młyński
Staw Sangów
Tarnica
Góra
Szydłowiec Śląski
Rez. Dębina
Rzędziwojowice
Staw Chłopski
Rogi
Tłustoręby
Gościejowice
Sosnówka
46
215
Roszkowice
Piotrowa
NIEMODLIN
Michałówek
Krasna Góra
385
Brzęczkowice
Sady
Grodziec
Wydrowice
405
187
Jaczowice
Lipno
Skarbiszow
207
Grabin
Jakubowice
Tułowice
46
220
Malerzowice Wielkie
Ligota Tułowicka
Goszczowice
Szadurczyce
Bielice
Sowin
Łambinowice
Przechód
Drogoszów
Wierzbie
405
Jasienica Dolna
406
Budzieszowice
Borek
184
Nieslebędowice
Scinawa
Kuźnica Ligocka
Włostowa
Myszowice
Rzymkowice

Stobrawa koło Karłowic

Atutem Lewina Brzeskiego jest kompleks żwirowni o łącznej powierzchni 80 ha. Czysta woda i bogaty rybostan przyciąga wielu miłośników wędkowania, a także sprzyja innym formom wypoczynku nad wodą. Latem działa tu kąpielisko miejskie z 126-metrowym pomostem, strzeżoną plażą, placem zabaw, boiskiem sportowym, skateparkiem i siłownią.
Gmina Świerczów wyróżnia się niezwykle rozwiniętą siecią rzeczną Stobrawy i Smortawy. W dolinie Stobrawy znajdują się liczne stawy hodowlane. Ich łączna powierzchnia wynosi 265 ha. Z zabytków wartym zwiedzenia jest pałac w Starościnie, którego początki sięgają 1604 roku. Obecnie mieści się w nim Ośrodek Młodzieżowy „Pałac". Do prywatnego właściciela należy natomiast dwór w Bąkowicach wzniesiony w I poł. XIX w.
W sercu najcenniejszych obszarów przyrodniczo-turystycznych Opolszczyzny leży Popielów. W okolicy znajdują się kompleksy stawów rybnych zakładanych jeszcze w XVIII w. W tutejszych Karłowicach żył i pracował ks. Jan Dzierżon (1811-1906), światowej sławy pszczelarz. W 2011 roku na domu w którym mieszkał odsłonięto pamiątkową tablicę. We wsi znajduje się też gotycki zamek z I poł. XIV w. (własność prywatna).
Kolejną gminę leżącą na „Szlaku Karpia" – Murów – cechuje polodowcowa rzeźba terenu oraz występowanie wielu chronionych gatunków roślin (np. rosiczka okrągłolistna, grzybienie białe, widłaki) i zwierząt (bocian czarny, wydra). Atrakcjami turystycznymi są spływy kajakowe Małą Panwią, wędkarstwo i grzybobranie.
W Zagwiździu można obejrzeć zabytkowy kompleks huty żelaza wraz z regionalną salą muzealną. Podczas pobytu w tej zasłużonej dla hutnictwa wsi koniecznie trzeba zwiedzić ogród botaniczny, który przynależy do parafii pw. Najświętszego Serca Pana Jezusa (udostępniony dla turystów). To wyjątkowe i piękne miejsce, doceniane poza województwem opolskim.
W Pokoju znajduje się jeden z najciekawszych na Opolszczyźnie zespołów parkowych o powierzchni 200 ha. Składa się z trzech części: ogrodu barokowego, XIX-wiecznego parku oraz parku angielskiego.

Zębowice

Stobrawski Park Krajobrazowy
skala 1:125 000
N
Świerczów
Wężowice
Miejsce
Dąbrowa
Zbica
Osiek Duży
Fałkowice
Kopalina
Zawiść
Wąsice
Gierałcice
Markotów Duży
Wierzchy
Szum
Bogacka Szklarnia
Lubnów
Domaradz
Dąbrówka Dolna
STOBRAWSKI
PARK
KRAJOBRAZOWY
Święciny
Radomierowice
Młodnik
Grabice
Bukowo
Krogulna
Zieleniec
Bielice
Pokój
454
Kuźnica Katowska
Karłowice
Krzywa Góra
Okoły
Murów
Zagwiździe
Stare Budkowice
Dębiniec
Stobrawa
Fałkówka
Bogacica
Kluczborska Struga
Pronna
Stawy Szubnik
Plęsno
Bełtno
Trzciniak
Wiklinec
Czarna Woda
Budkowiczanka

Na uwagę zasługuje również późnogotycki kościół ewangelicki oraz rondo typu gwiaździstego.
Dużą atrakcją przyrodniczą Lasowic Wielkich jest park dworski z pomnikowymi drzewami, z których najstarsze mają nawet 250 lat. Spośród zabytków znajdujących się na terenie tej gminy najcenniejsze są drewniane kościoły w Chocianowicach, Laskowicach, Lasowicach Małych, Lasowicach Wielkich i Wędryni. Wszystkie leżą na szlaku drewnianego budownictwa sakralnego. Warto obejrzeć także kościoły w Chudobie i w Tułach, gdzie ponadto jest 160-letni młyn wodny.

Most żelazny w Ozimku

W dorzeczu Małej Panwi i Stobrawy, wśród malowniczych lasów leży gmina Zębowice. Śladami historii tej ziemi są zabytki drewnianej i murowanej architektury sakralnej oraz kompleksy pałacowo-parkowe w Radawiu i Zębowicach.
Gminę Ozimek rozsławił na cały świat Krasiejów, gdzie odkryto skamieniałości sprzed 225 mln lat, głównie rybożernego płaza osiągającego długość dwóch metrów. W miejscu wykopalisk powstał JuraPark. Jest największym (40 ha) tematycznym parkiem w Europie, czynny przez cały rok.
Najważniejszym zabytkiem gminy jest 31-metrowy wiszący most w Ozimku, odlany z żelaza w 1827 r. To najstarszy tego rodzaju obiekt w Europie.
Turystyka i wypoczynek jest wiodącą funkcją gminy Turawa, ze względu na duże walory krajobrazowe okolicznych jezior i lasów. Zbiornik zaporowy Turawa każdego lata przyciąga tysiące miłośników sportów wodnych, wędkarstwa i plażowania. Ten największy akwen Opolszczyzny jest też miejscem gniazdowania wielu gatunków ptaków, które zostało zaliczone do ostoi ptactwa wodnego o randze europejskiej.
W pobliskich Bierdzanach znajduje się drewniany kościół z 1711 r., w którym strop i ściany ozdobiono odkrytą w 1971 r. ciekawą polichromią z XVIII w. przedstawiającą m.in. słynną „bierdzańską śmierć".

Kościół w Bierdzanach

JEZIORO TURAWSKIE

skala 1:50 000

Zbiorniki **zaporowe**

Jezioro Turawskie

Zakaz połowu ryb metodą spinningową, zarówno ze środków pływających, jak i z brzegów, od 1 stycznia do 31 maja • Połów ryb spokojnego żeru ze środków pływających dozwolony jest od 1 maja • Zakaz połowu ryb na żywca i martwą rybką, także jej częścią, od 1 stycznia do 31 maja • Czasowy obręb ochronny od 1 marca do 31 maja każdego roku obejmujący południowo-wschodnią cześć zbiornika: od cypla zwanego lokalnie „Angel Spitzem" (wraz z ujściem Libawy i Małej Panwi oraz przepompowni) do cypla na wysokości miejscowości Szczedrzyk

Zbiornik zaporowy Turawa, zwany Jeziorem Dużym, powstał po przegrodzeniu Małej Panwi w latach 1933-1938. Przy długości ponad 7 km i szerokości 2,5 km zajmuje około 2 tys. ha powierzchni. Przy pełnym napełnieniu średnia głębokość wynosi od 4 do 6 m, maksymalna przy tamie 13 metrów. Linię brzegową stanowi kamienisty wał o długości ponad 6 km i wysokości 13 m, biegnący od Szczedrzyka do Turawy, gdzie znajduje się wypływ rzeki i elektrownia wodna. Wschodnie krańce akwenu, ujścia Małej Panwi i Libawy, to rozległe płycizny.

Dno zbiornika turawskiego na znacznych obszarach jest płaskie, piaszczyste i opada łagodnie. We wschodniej i południowej części jeziora rozpościerają się blaty (rozległe, równe powierzchnie dna) z dużą ilością karczy po wyciętym lesie. W pobliżu starego koryta rzeki (nadal jest ono dobrze widoczne dla echosond) oraz przy zaporze na dnie zalega metrowa warstwa dennych osadów. W kilku miejscach pod wodą wciąż tkwią pozostałości zalanej wioski oraz resztki zawalonego mostu.

Turawa słynie przede wszystkim z dużej populacji sandaczy o masie od 3 do 5 kg, a i sztuki powyżej 10 kg nie są rzadkością. Na połowy tego drapieżnika zjeżdżają tu wędkarze spinningowi z całej Polski.

Dzisiaj „na wiosłach" mało kto pływa. W powszechnym użyciu są łodzie motorowe, wyposażone w echosondy oraz nadajniki GPS. Pozwala to w krótkim czasie obszukać duży teren, zajrzeć w każdy zakamarek dna i w konsekwencji „namierzyć" aktualne stanowiska ryb. Najwięcej sandaczy wyławia się z dawnego koryta rzeki oraz z blatów z karczami. Na początku sezonu pewną miejscówką jest cypel „Angel Spitz" przy ujściu Libawy, gdzie można natrafić również na spore okonie. Jesienią dobrze jest zacumować przy wale, gdzie o tej porze roku gromadzą się ogromne stada drobnicy i ich prześladowcy.

„Metrowiec" z Turawy

Turawskie sandacze łowi się głównie na przynęty miękkie z opadu. Tutaj zwykle zbroi się je w główki 7-15 g. W przejrzystej, wiosennej wodzie skuteczne są gumki w naturalnych kolorach, a więc białe, perłowe lub szare. Wraz z mętnieniem wody warto sięgnąć po jaskrawe kolory. Przy spinningowaniu z łodzi za sandaczem przyłowem są okazałe szczupaki.

Czy wiesz, że...?

Na Turawie wędkarze dość powszechnie używają ciężkich (15-25g) „kogutów", czyli główek jigowych ozdobionych piórami, głównie piórami z koguta (stąd nazwa). Ta przynęta powstała nad śląskimi i opolskimi zbiornikami około 30 lat temu. „Koguta" prowadzi się na tzw. śląski sposób: rzut, opad, obrót korbką kołowrotka, opad, obrót korbką, opad itd. Bez podrywania szczytówki wędziska! „Koguta" należy cały czas podbijać z dna, wtedy jego ogon zaczyna falować, co naśladuje grzebiącą w dnie rybkę.

Na Turawie popularne są nocne połowy sandaczy metodami gruntowymi z żywcem, martwą rybką lub kawałkiem rybki na haczyku. Jednak ze względu na łagodnie opadające dno na większej części zbiornika, w grę wchodzi jedynie korona zapory czołowej oraz cypel przy stanicy wędkarskiej PZW, z którego wędką można sięgnąć nawet do starego koryta rzeki. W innych rejonach jest zbyt płytko na sandacza. Z kamiennego wału zapory warto zapolować również na piękne, ponad 3-kilogramowe leszcze oraz kilogramowe płocie.

W Jeziorze Dużym pływają też okazałe karpie, liny, amury czy tołpygi. Z roku na rok zdobyczą wędkarzy są coraz większe sumy; jest gruby węgorz, trafia się kleń, jaź czy boleń.

Od blisko 30 lat Jezioro Turawskie jest areną bardzo wielu zawodów spinningowych. Rozgrywano tu mistrzostwa Polski i zawody z cyklu Grand Prix. Swoje powodzenie zawdzięcza dużej i stabilnej populacji drapieżników, zwłaszcza sandaczy. Na ten efekt składają się systematyczne zarybienia. Tutejsi wędkarze wspomagają naturalny rozród sandaczy i każdej wiosny zatapiają w wodzie krześliska sandaczowe (obciążone wiązki gałęzi świerkowych). Rozmieszczają je na wschodniej części zbiornika, przed wpływem Libawki. Na czas tarła oznakowane są bojkami i nie można się do nich zbliżać.

Przy południowym brzegu Jeziora Turawskiego leżą dwa inne akweny użytkowane przez opolski okręg PZW. Są to zalane wodą dawne wyrobiska piasku: jeziora Średnie (16,5 ha) i Małe (2,6 ha). Jezioro Średnie uważane jest za dobre łowisko węgorzowe, choć innych ryb też w nim nie brakuje. Znajduje się tam również kąpielisko z piaszczystą plażą i niewielka wyspa. Na środku jeziora działa, napędzany energią wiatru, aerator wtłaczający pod wodę powietrze. Dzięki niemu woda jest coraz czystsza.

Turawa

Ośrodek Wędkarsko-Turystyczny „Rybaczówka"
tel. 533 633 182
e-mail: rybaczowka.turawa@pzw.opole.pl
Ośrodek położony jest na północnym brzegu Jeziora Turawskiego, na cyplu wrzynającym się w wody jeziora. Noclegi w 4-osobowych drewnianych domkach. Na miejscu parking, wypożyczalnia łodzi, można ustawić własną przyczepę kempingową. Sprzedaż licencji wędkarskich.
Dojazd z Turawy – jedziemy w kierunku Kadłuba Turawskiego. Około 2 km za Turawą wypatrujemy po prawej stronie tablicy informującej o Ośrodku. Skręcamy w drogę biegnącą wzdłuż wału, która na jego szczycie biegnie w lewo na cypel. Po ok. 300 m jesteśmy przed bramą Rybaczówki.
Noclegi oferuje również pobliski Ośrodek Zarybieniowy PZW w Poliwodzie – tel. 604 424 642

Sandacz turawski

Składniki:

80 dag filetów z sandacza, 2 marchewki, 1 pietruszka, 2 cebule, kawałek selera, biała część pora, pół szklanki białego, wytrawnego wina, pół szklanki śmietany 18%, masło, mąka, cukier, olej, liść laurowy, ziele angielskie, sól.

Wykonanie:

Cebulę zeszklić na maśle. Warzywa zetrzeć na tarce z grubymi oczkami. Pora pokroić. Warzywa i śmietanę dodać do cebuli, przyprawić cukrem, liściem laurowym i zielem angielskim. Chwilę dusić, dodać wino, dusić jeszcze ok. 10 min, aż odparuje płyn. Filet pokroić, posolić, obtoczyć w mące i usmażyć na oleju. Rybę ułożyć w naczyniu żaroodpornym, przykryć warzywami i zapiekać ok. 15 min. Wyjąć z piekarnika, wyłożyć na półmisek odwracając naczynie do góry nogami, tak aby sandacz znalazł się na górze.

Autor: Ośrodek Wypoczynkowy „U Niedźwiedzia" w Turawie - Opolszczyzna

O.W. Syrenka Turawa
Turawa Jezioro Duże (strona północna)
tel. 608 377 772
14 domków kempingowych, pensjonat, wypożyczalnia łodzi wędkarskich, przewodnik wędkarski, organizacja zawodów, imprez integracyjnych.

„U Niedźwiedzia"
ul. Strażacka 4, Turawa
tel. 77 421 76 99, 509 076 501,
www.uniedzwiedzia.com.pl
60 miejsc noclegowych w pokojach 2-, 3-, 4-osobowych, wypożyczalnia sprzętu wodnego, w tym łodzi wędkarskich. Pyszna domowa kuchnia, sala kominkowa, sala telewizyjna, świetlica, ognisko, grill. Świeża ryba!

Pole namiotowe „Turawik"
– Nad Jeziorem Turawskim, ul. Biwakowa 1
– Nad Jeziorem Średnim, ul. Wędkarska 1
tel. 602 536 127
www.turawik.pl

Stanica Wędkarska Koła „Małapanew" w Ozimku
al. Wędkarska dz. nr 1/47
46-045 Turawa – Jezioro Średnie
tel. 791 424 449

Pomianów Górny
Mrokocin
Chałupki
Młynówka
382
395
most Garbaty
stanica PZW
zb. Topola
zb. Kozielno
elektrownia wodna
elektrownia wodna
wyspa ptasia
Kozielno
N
ZALEW PACZKOWSKI
skala 1:25 000

KASKADA NYSKA

Na Nysie Kłodzkiej między Kamieńcem Ząbkowickim a Nysą znajdują się cztery zbiorniki zaporowe. Dwa pierwsze, Topola i Kozielno, składają się na tzw. Jezioro Paczkowskie. Ich użytkownikiem rybackim jest Okręg PZW w Wałbrzychu. Zbiorniki Otmuchów i Nysa (Głębinów) należą do okręgu opolskiego.

Jezioro Paczkowskie

Wymiary ochronne: płoć 15 cm, okoń 18 cm, karp do 30 cm i od 65 cm • Zniesiony limit suma oraz limit i okres ochronny bolenia • Zakaz połowu szczupaka od 1 stycznia do 31 maja • Limit dzienny leszcza 10 szt. o łącznej wadze do 5 kg • Limit dzienny 5 kg ryb nielimitowanych w sztukach • Zakaz wędkowania z wysp na zbiorniku Kozielno

Topola i Kozielno są stosunkowo młodymi zbiornikami, zostały oddane do użytku w 2004 r. U wylotu każdego z nich znajduje się elektrownia wodna i nowoczesna przepławka dla ryb.
Topola powstała przez zalanie części wyrobiska, które nadal jest eksploatowane. Przy średnim piętrzeniu zbiornik ma 275 ha, przy 3 km długości i 2 km szerokości. Głębokość sięga 10 m, średnia 7,8 m. Brzegi są mało urozmaicone, bez zatok.
Powierzchnia Kozielna to 270 ha, średnia głębokość wynosi 4 m. Zbiornik leży w miejscu zalanych stawków i 30-hektarowej żwirowni. Ma bardzo urozmaiconą linię brzegową z licznymi zatokami, cyplami i wyspami, na których gniazduje ptactwo wodne. Na dnie żwir i duża ilość dołów, górek, zatopionych dróg, drzew i krzaków.
W obu zbiornikach żyją niemal wszystkie gatunki ryb występujących w Nysie Kłodzkiej: brzany, świnki, klenie, jelce, nawet pstrągi i lipienie, oraz ryby z zalanych żwirowni: płocie, leszcze, sandacze, sumy, okonie i szczupaki.

Zbiornik Topola

Jezioro Otmuchowskie

Jest najstarszym, wybudowanym w 1933 r. zbiornikiem kaskady Nysy Kłodzkiej. Jego powierzchnia wynosi 1940 ha, długość to 6,5 km, szerokość 3,5 km. Głębokość waha się od 5 do 15 m, maksymalna 18,4 m.
Wschodnia część zbiornika otoczona została wałem obłożonym kamieniami, brzeg zachodni jest płaski, porośnięty łąkami, wikliną i drzewami. Charakterystyczne dla tego akwenu są duże wahania poziomu wody, które powodują, że późnym latem i jesienią odsłaniają się rozległe powierzchnie mulistego dna. Roślinność wodna jest uboga i występuje głównie w części zachodniej.

JEZIORO OTMUCHOWSKIE
skala 1:50 000
Pomianów Dolny
Nysa
Ligota Wielka
Sarnowice
OTMUCHÓW
Jezioro Otmuchowskie
Stary Paczków
46
Wilamowa
Ścibórz
Śliwice
30

Otmuchowski sandacz

Brzeg północny (Sarnowice, Ligota Wielka, Lubiatów) i część południowego zajęte są przez zabudowę rekreacyjną. Duży obszar powierzchni dna zbiornika Otmuchów jest piaszczysty lub żwirowy. Jedynie w strefie cofki dawne koryto rzeki pokryte jest warstwą osadów miękkich. Na części dna zalegają gruzy, korzenie, pnie i inne zawady, ponieważ w miejscu dziś istniejącego jeziora znajdowały się trzy wsie.

Otmuchów jest przede wszystkim doskonałym łowiskiem leszczy i grubej płoci. Tych ryb jest tu dużo i są to naprawdę ładne sztuki. Najwięcej wędkarzy okupuje kamienny wał od strony drogi krajowej nr 45 Otmuchów – Kłodzko. Łowienie z wału ma ten plus, że ciągle zmieniający się pozom wody w zbiorniku nie ma istotnego wpływu na obecność ryb, które ustawicznie krążą wzdłuż brzegu. Królują zestawy ze sprężyną lub koszykiem zanętowym i wskaźnikiem brań tzw. bombką. Przynętami są białe i czerwone robaki, kukurydza z puszki lub parzony pęczak.

Otmuchów ma do zaoferowania również znaczną ilość rekordowych okazów bolenia, karpia, płoci, a także miętusa. Tak duży zbiornik nie może obyć się bez sandacza. Na połów tych drapieżników trzeba wypłynąć łodzią, przyda się też echosonda, aby odszukać ich kryjówki przy twardych miejscach. Na Otmuchowie sandacze są najczęściej łowione na tzw. kamiennych górkach w pobliżu tamy oraz wśród karczy, których największe skupisko znajduje się pośrodku akwenu na linii Ścibórz – Sarnowice.

Czy wiesz, że...?

Jezioro Otmuchowskie uznane zostało za obszar specjalnej ochrony ptaków, w ramach sieci Natura 2000. Wiąże się to z ograniczeniami pływania łodziami i stosowania silników motorowych w okresie lęgowym ptaków. Jest to bowiem ostoja ptasia o randze europejskiej, gdzie stwierdzono występowanie co najmniej 27 gatunków ptaków z Załącznika I Dyrektywy Ptasiej, przede wszystkim ptaków migrujących: gęsi (zbożowej i białoczelnej) oraz siewkowatych. Jest też unikatowym na skalę krajową siedliskiem czapli szarej.

Ośrodek Wypoczynkowy Grek
ul. Plażowa13, Otmuchów, tel. 691 597 940
Domki kempingowe (4-, 6-osobowe, z łazienkami), pole namiotowe. Do dyspozycji gości ogólnodostępne łazienki. Na terenie obiektu: wypożyczalnia łodzi motorowych, kajaków, rowerów, parking płatny, grill, ognisko.

Ośrodek Kempingowy PTTK
ul. Plażowa 6
48-385 Otmuchów
tel. 77 431 52 25, 798 657 839
Pawilon z 30. miejscami noclegowymi, domki i przyczepy kempingowe, domki typu mobile-home, pole namiotowe, stanowiska dla przyczep kempingowych z podłączeniami energii elektrycznej. Na miejscu kawiarnia, restauracja, plac zabaw dla dzieci, ognisko, plaża, parking, wypożyczalnia kajaków.

JEZIORO NYSKIE

skala 1:50 000

Jezioro Nyskie (Głębinów)

Jezioro Nyskie (Głębinów) powstało w 1971 r. przez zalanie wodą znacznego obszaru gminy Nysa. Większość stanowił las, ale wysiedlono także kilka wsi. Zajmuje obszar ok. 2 tys. ha. Długość zbiornika wynosi ok. 7 km, szerokość waha się od 2 do 3,8 km. Maksymalna głębokość wynosi 12 m, średnia 5,3 m. Na północnym brzegu od strony Głębinowa znajduje się naturalna wysoka skarpa z piaszczystymi plażami, natomiast od wschodu i południa zbiornik otoczony jest wysokim, 20-metrowym wałem ziemno-betonowym.
Dno zbiornika jest bardzo urozmaicone, choć dziś w większości pokryte miękkimi osadami. Las korzeni ciągnie się od wpływu Nysy Kłodzkiej po Głębinów. Korzenie praktycznie zajmują cały środek zbiornika. Znajdują się także w rejonie Siestrzechowic. Pomiędzy ujściem Widny a zaporą czołową woda skrywa pozostałości zalanych domostw.

Okazały szczupak

W zachodniej części (rejon Wójcic) znajduje się wiele wysp. Tam nadal wydobywa się kruszywo, dzięki czemu dno jest żwirowo-piaszczyste, nierównomiernie ukształtowane, z dużą ilością górek. Blisko brzegu biegnie stare koryto Nysy, zatopiona droga i filary mostu.
Roślinność szuwarowa jest uboga (trochę trzciny i pałki), występuje tylko w południowej części zbiornika. Płytsze miejsca w części zachodniej i południowej porośnięte są turzycowiskami.
W zbiorniku nyskim od lat utrzymuje się liczna i silna populacja sandacza. Łowi się je z łódek w rejonie wspomnianych wyżej miejsc, spinningując głównie miękkimi przynętami. W ostatnim czasie w zbiorniku pojawiło się dużo boleni, wiele sztuk osiągnęło już imponujące rozmiary, metr i więcej. Rapy najczęściej trzymają się otwartej wody przy wpływie rzeki oraz w rejonie zapory czołowej.
Coraz głośniej mówi się o wielkich sumach. Na Głębinowie te drapieżniki znalazły schronienie w zatopionych drzewach i karczach, skąd wyparły sandacze. Z takich miejsc trudno je wyholować nawet doświadczonym wędkarzom. Co prawda sumy stanowią pewne zagrożenie dla populacji sandacza, niemniej jednak są jedynymi (poza szczupakami, których w zbiorniku jest mało) drapieżnikami zdolnymi w naturalny sposób redukować nadmierną populację leszcza i krąpia.

Czy wiesz, że...?

Jezioro Nyskie i Otmuchowskie wraz z przyległymi terenami tworzą Otmuchowsko-Nyski Obszaru Krajobrazu Chronionego. Nad brzegami zbiorników gniazduje wiele gatunków ptaków: mewa czarnogłowa, rybitwa rzeczna, czapla biała, łęczak, biegus malutki, biegus zmienny, brodziec piskliwy, cyraneczka, czajka, kulik wielki, kwokacz, siewnica.

Ośrodek Formacyjno-Wypoczynkowy „Rybak"
Głębinów 18 B, 48-300 Nysa, tel. 77 472 60 39, 533 399 996
www.rybak.nysa.pl
Ośrodek dysponuje 54 miejscami noclegowymi (30 pokoi).

Nyski Ośrodek Rekreacji
ul. Marszałka J. Piłsudskiego 40, 48-300 Nysa
tel. 77 433 20 26, www.nor.nysa.pl
Ośrodek oferuje: 65 miejsc w domkach kempingowych i pokojach gościnnych, 500 miejsc na polu namiotowym, 42 stanowiska karawaningowe.
Wypożyczalnia sprzętu pływającego: łodzie motorowe, wiosłowe, kajaki.
tel. 77 433 20 26, 77 433 38 81

Stanica PZW
ul. Plażowa 4, Głębinów, tel. 604 440 595

Zbiorniki **retencyjne**

Na opolskich małych zbiornikach retencyjnych obowiązuje zakaz używania silników spalinowych • Na zbiornikach Kluczbork, Michalice i Brzózki ustala się limit drapieżników (sandacz lub szczupak) – 1 sztuka w ciągu doby • Nie ma limitu ilościowego leszcza

Ujazd

Zalew w Ujeździe powstał na potoku Jordan w 2004 r. Powierzchnia zbiornika wynosi 45,5 ha. Na większej części akwenu głębokość wody wynosi ok. 2 m, najgłębiej jest przy tamie – 4,4 m. Przy wpływie potoku znajduje się grobla, przy niej jest zbiornik wstępny o powierzchni 0,5 hektara. Woda w zalewie jest lekko mętna, ale czysta, latem nieco kwitnie. Linia brzegowa jest prosta, bez zatok czy cypli. Brzegi są niskie i dostępne, porasta je oczeret i pałka wodna. Teren wokół zadbany, trawiasty.
Zbiornik jest dobrze i systematycznie zarybiany. Wędkarz znajdzie tu karpie, amury, płocie, karasie, liny i leszcze. Najpewniejsze przynęty to pszenica, kukurydza i robaki. Warto zapolować też na okonie, szczupaki czy sandacze. Drapieżników najlepiej poszukać na spadach wału ziemnego i w okolicach trzcin. Niektóre ryby osiągnęły duże rozmiary, łowione są karpie po 10 kg oraz metrowe sandacze i szczupaki.

Smażalnia Ryb, Noclegi
47-143 Ujazd, ul. Traugutta 57A, tel. 77 462 05 20, 690 000 334
www.smazalniarybka.pl
Smażalnia czynna codziennie w godz. 10 -20. W menu ryby słodkowodne z własnej hodowli i morskie. Do dyspozycji dwie sale konsumpcyjne, dwa ogródki piwne oraz kącik zabaw dla dzieci. Noclegi, parking.

Biskupice-Brzózki

W gminie Byczyna, w powiecie kluczborskim w latach 1994-1996 został wybudowany zbiornik retencyjny Biskupice-Brzózki. Spiętrza on wody rzeki Pratwy w akwen o powierzchni 42 ha (powierzchnia zalewowa 100 ha).
Zalew rozciąga się na długości 3 km. Piaszczyste brzegi obrośnięte są kępami traw i trzciną. Linia brzegowa typowa dla zalewów: regularna z nielicznymi trzcinowymi zatoczkami. Brzegi są płaskie, bez skarp, więc wygodnie można się rozłożyć z wędkami. Pod zaporą głębokość wynosi ok. 4 m, natomiast średnia to ok. 2 m. Dno w większości jest twarde; w akwenie panują dobre warunki tlenowe.
Nad Brzózkami najwięcej spotyka się sumiarzy. Żywca (najlepszy jest spory karaś) wywożą łódkami lub pontonami na środek zalewu, gdzie stawiają go na tzw. bojce sumowej w starym korycie rzeki. Najczęściej łowią sumy po 10-15 kg, ale starzy bywalcy chwalą się okazami 50-kilowymi. Drugą, licznie tu poławianą rybą jest karp, którego tutaj nęci się i łowi na gotowaną kukurydzę.
Płytsze części zbiornika to królestwo karasi (silna populacja) i linów. W tym rejonie łowione są również ładne amury, często wpływające na płycizny, aby wygrzać się w słońcu. Gustują w gotowanych ziemniakach i ziarnach kukurydzy. Okolice zapory (tam jest najgłębiej) są łowiskiem dużych ilości leszczy i karpi.
Na Brzózkach można złowić ładne okonie, więc nie brakuje też spinnigistów chodzących wzdłuż brzegów i kuszących je małą gumką zawieszoną na bocznym troku. Niekiedy drobną przynętę zaatakuje szczupak, więc przezorniej jest założyć przypon wolframowy. Na twardych blatach pośrodku zbiornika warto poszukać sandacza, którym zbiornik jest zarybiany.

Gospodarstwo Agroturystyczne i Rybackie „Groblex”
Kostów 1, 46-220 Byczyna, tel. 77 414 81 25, 77 414 81 51
Czynne cały rok. Na miejscu łowisko wędkarskie, grill, ognisko i placu zabaw dla dzieci. Sprzedaż ryb z własnej hodowli. Noclegi: dwa samodzielne mieszkania (kuchnia, łazienka, pokój dzienny i dwie sypialnie).

Gospodarstwo agroturystyczne „Pod Lipami”
Bożena i Mariusz Olejnikowie, ul. Polna 3, 46-262 Skałągi
tel. 77 417 74 41, www.podlipami.entro.pl
10 miejsc noclegowych. Możliwość bezpłatnego łowienia ryb w stawach hodowlanych na terenie wsi.

ZALEW MICHALICE

skala 1:20 000

Michalice

Zbiornik zaporowy Michalice leży w środkowym biegu Widawy, pomiędzy wsiami Michalice i Józefków (1,5 km na północ od Namysłowa). Liczy 93 ha powierzchni, 3 km długości, a w najszerszym miejscu (północno-wschodnia część) ok. 300 m. Największa głębokość (przy zaporze) to 3 m, średnia 1,5 m. Długość linii brzegowej – dość urozmaiconej, w większej części porośniętej oczeretem i wysokimi trzcinami – wynosi ok. 8 km. Na wpływie Widawy do zalewu znajdują się dwie wyspy.
Zbiornik został wyposażony w małą elektrownię wodną oraz przepławkę dla ryb.
Michalice powstały w 2001 r., aby przejmować nadmiar wody podczas wiosennych roztopów i po obfitych opadach, gdyż Widawa często wylewała. Szybko stał się ulubionym miejscem wypoczynku dla okolicznych mieszkańców. Wzdłuż brzegów powstały liczne domki letniskowe z niewielkimi działkami.

Czy wiesz, że...?

Nad zalew Michalice przyjeżdżają miłośnicy obserwowania ptaków, gdyż jest to rejon odpoczynku wielu gatunków w trakcie ich wiosennych i jesiennych przelotów. Tutaj można zobaczyć bąki, łyski, krzyżówki i cyranki. Na wyspach i zakolach rzeki gnieżdżą się żurawie i błotniaki. Spotyka się też zimorodki, czajki, brodźce krwawodziobe i siewki, które przed powstaniem zalewu nie były tu widywane. Z pobliskiego Stobrawskiego Parku Krajobrazowego przylatują bieliki, rybołowy i czarne bociany. Nad zalewem swoje siedliska mają bobry, wydry i piżmak. W okolicy jest coraz więcej bażantów.

Blisko 100-hektarowym akwenem zainteresowali się również wędkarze. Dotychczas opolski PZW wpuścił do zalewu ponad 20 ton ryb. Wiele innych gatunków trafia do zbiornika z dość czystej Widawy. Dlatego rybostan jest bardzo urozmaicony – występują tu zarówno ryby charakterystyczne dla wód stojących, jak i rzeczne. Dużo jest ładnych jazi (50 cm), płoci, leszczy, karasi, linów, trafia się kleń.
Zalew Michalice jest szczególnie popularny wśród karpiarzy. Tutaj odbyły się Otwarte Mistrzostwa Polski Karpiarzy, karpiowe Grand Prix Polski oraz wiele innych zawodów. Okazy karpi mają już po 20 kg wagi. Przynętę (kukurydza, kulki proteinowe, pellet) trzeba unieść nad dnem z powodu grubej warstwy mułu zalegającego na dnie zbiornika. Obowiązuje zakaz wywożenia przynęt oraz zakaz znaczenia łowiska markerem.
Michalice to wdzięczne łowisko również dla spinningistów. Duże są zwłaszcza szczupaki, metrowe sztuki nie są rzadkością. To efekt intensywnych zarybień tym drapieżnikiem. Można też złowić ładne okonie, bolenie, sandacze, jak również upolować suma, a niektóre ważą ponad 30 kg. Połów drapieżników najlepiej udaje się z łodzi, którą dotrzemy do zarośniętych partii zbiornika na wpływie Widawy oraz obłowimy liczne trzcinowiska. Do spinningowania z brzegu konieczne są wodery.
Stanowisk wędkarskich i miejsc na biwak jest naprawdę dużo. Wokół zalewu przez tamę prowadzi asfaltowa droga, którą można dojechać do obu wsi.

Agroturystyka „Nad Zalewem”
Józefków 12, 46-100 Namysłów, tel. 77 410 24 99, 781 843 667
www.nad.zalewem.prv.pl
20 miejsc noclegowych w pokojach z łazienkami. Do dyspozycji gości: duży ogród, huśtawki dla dzieci, ognisko, grill, możliwość wypożyczenia kajaków, rowerów wodnych i sprzętu windsurfingowego.

Gospodarstwo Agroturystyczne – Krystyna i Mieczysław Studzińscy
Rychnów 5 C, 46-100 Namysłów, tel. 77 410 37 67, www.rychnow.info
Pokoje 1- i 2-osobowe z łazienkami. Parking, grill, ognisko.

Kluczbork

Wymiar ochronny okonia 23 cm! • Limit ilościowy szczupaka, sandacza i węgorza – 1 sztuka dziennie (łącznie) • Zakaz stosowania żywej lub martwej rybki (lub jej części) na przynętę

Najmłodszym zbiornikiem retencyjnym w województwie opolskim jest Zalew Kluczbork we wsi Ligota Dolna, zalany wodami Stobrawy w 2012 r. Jego głównym zadaniem jest zabezpieczenie przeciwpowodziowe całego powiatu oraz uzupełnianie niedoborów wody w Stobrawie i w pobliskich stawach rybnych w okresie suszy.
Zalew przy średnim napełnieniu ma ok. 60 ha powierzchni (2 km długości i 600 m szerokości). Jest płytkim akwenem o głębokość wody do 3 m.
Zapora jest betonowa. Południowo-zachodni brzeg tworzy sztuczny wał ziemny obłożony kamieniami. Brzeg wschodni to naturalny, łagodny stok, wzdłuż którego rozciągają się zarośnięte płycizny. Dla wędkarzy jest mało atrakcyjnym rejonem, ale ważnym tarliskiem wielu gatunków ryb. Na zbiorniku znajdują się dwie wyspy, na które wstęp jest wzbroniony.
„Za świeża” woda, by mówić o okazach, ale ryb jest sporo. Głównie leszczy i jazi, także płoci, karasi i karpi. Najczęściej stosowaną przez wędkarzy metodą na karpiowate jest długa tyczka ze spławikowym zestawem skróconym, odległościówka oraz klasyczny feeder z niewielkim koszyczkiem zanętowym. Za przynętę służą najczęściej białe robaczki.
Świat drapieżników reprezentują sandacze, szczupaki, węgorze, trafia się pstrąg potokowy i – jak to często bywa w nowo zalanych akwenach – mnóstwo jest okoni. Wędkarze z powodzeniem łowią drapieżniki na żywe lub martwe rybki, zarzucając wędki daleko od brzegu. Amatorzy sztucznych przynęt chętnie spinningują z łódek, najczęściej obławiają okolice wysp, dawne koryto rzeki przebiegające środkiem zalewu oraz kamieniste umocnienia zapory czołowej.

Zawody spławikowe „Puchar Kluczborka” 2016 r.

Nad zalewem kluczborskim powstała stanica wędkarska, która dysponuje łodziami wędkarskimi.
Blisko 2-kilometrowy kamienisty brzeg z jednakowym, dogodnym dostępem do wody oraz czyste dno umożliwiają organizowanie na zalewie Kluczbork spławikowych zawodów najwyższej rangi. W 2016 r. rozegrany został Puchar Kluczborka zaliczany do Grand Prix Polski.
Zdaniem zawodników, zbiornik Kluczbork to równe i rybne łowisko. Rybą dominującą jest leszcz w przedziale wagowym 80-300 g. Często łowione są jazie, płocie i okonie. Przyłów to wzdręgi, karasie, karpie i sumiki karłowate. Głębokości połowu: tyczka 1,8-3,0 m, odległościówka do 3 m. Najlepsi zawodnicy uzyskują wyniki w granicach 10 kg.

Ośrodek Turystyczno-Wypoczynkowy w Bąkowie
46-233 Bąków, tel. 77 418-05-86
www.osir.kluczbork.pl
52 miejsca noclegowe w murowanych domkach 3- i 4-osobowych, pole namiotowe, stanowiska na przyczepy kempingowe z przyłączami energii elektrycznej i tv, kuchnia turystyczna, sanitariaty z umywalkami i prysznicami. Parking na 100 samochodów. Na miejscu bar, basen letni, kort tenisowy, boiska sportowe, plac zabaw, park linowy, pole paintballowe, wypożyczalnia sprzętu rekreacyjnego, grill, ognisko.

Agrochatka – Gospodarstwo Edukacyjne
Biadacz-Brodnica 17; 46-233 Bąków
tel. 77 413 21 01; 603 404 530
www.agrochatka.pl
7 miejsc noclegowych; możliwość rozbicia namiotów, postawienia przyczep kempingowych, spanie na sianie. Noclegi z pełnym wyżywieniem dla eko- i agroturystów. Kuchnia regionalna i dietetyczna.

Witold Stodoła
Bogdańczowice 21, 46-233 Bąków, tel. 77 413 18 17; 602 538 469
www.stodola.e-kolot.pl
3 pokoje na poddaszu z łazienką. Na terenie obiektu istnieje możliwość rozbicia namiotu lub postawienia przyczepy kempingowej. Przejażdżki bryczką i wozem taborowym, kąpiel w stawie zasilanym wodą źródlaną oraz łowienie ryb.

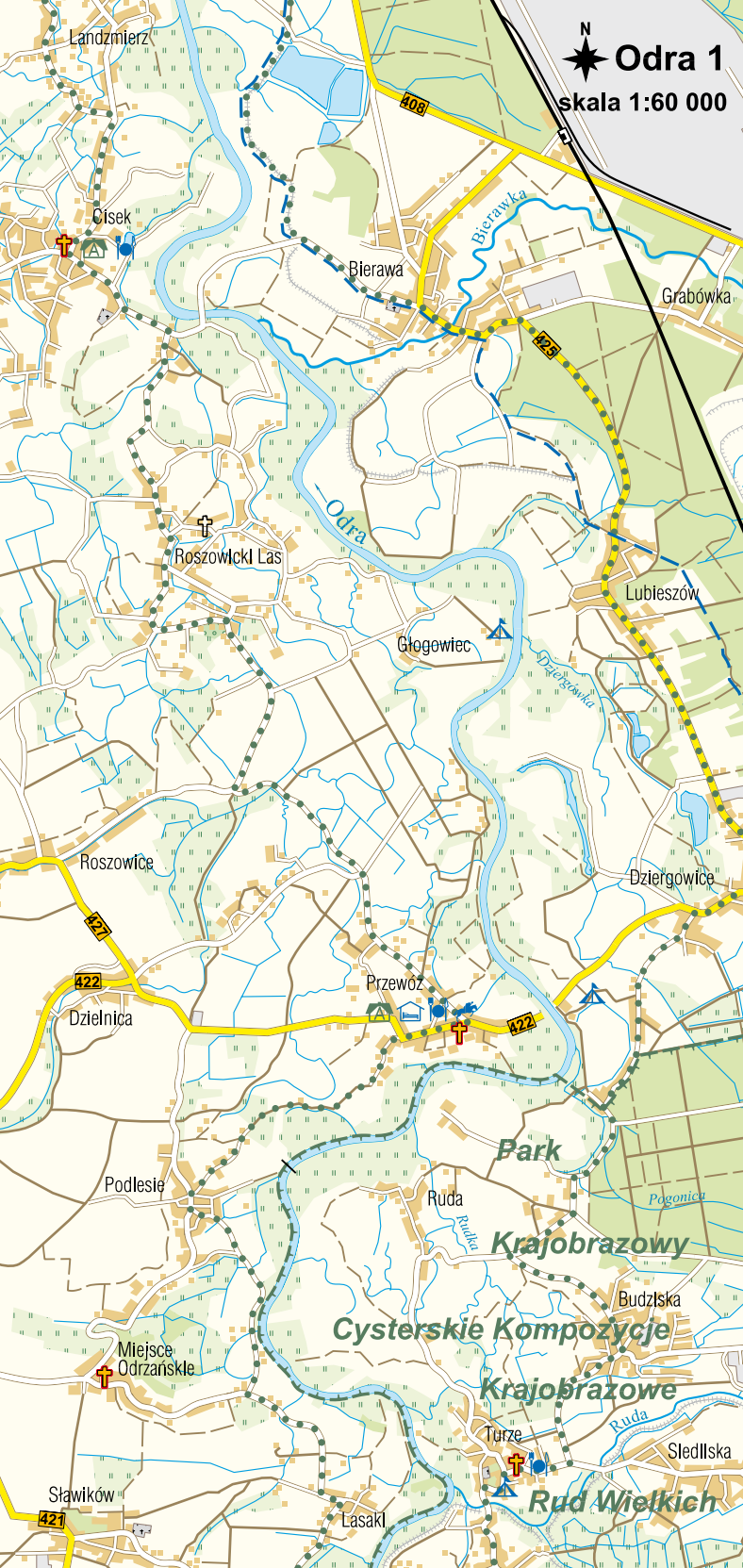
N
Odra 1
skala 1:60 000
Landzmierz
408
Cisek
Bierawa
Bierawka
Grabówka
425
Odra
Roszowicki Las
Lubieszów
Głogowiec
Dziergwica
Roszowice
Dziergowice
427
422
Przewóz
Dzielnica
422
Park
Podlesie
Ruda
Pogonica
Rudka
Krajobrazowy
Budzisko
Cysterskie Kompozycje
Miejsce Odrzańskie
Krajobrazowe
Ruda
Turze
Siedlisko
Sławików
421
Lasaki
Rud Wielkich

Rzeki **nizinne**

Odra

Odra liczy 854 km długości, na terenie Polski 742 km. Na całym swoim biegu jest uregulowana i posiada obwałowania. Przez pierwsze 50 km ma charakter rzeki górskiej, na pozostałym odcinku – nizinnej. Ujście Opawy stanowi początek kilometrażu (km 0,0 Odry) i od tego miejsca rzeka uznawana jest za żeglowną.
Od Koźla do Brzegu Dolnego (woj. dolnośląskie) rzeka została skanalizowana na długości 186 km, tzn. przekopano kanały, zabudowano 24 stopnie piętrzące wodę (śluzy z jazami), które redukują różnicę poziomów w sumie wynoszącą 64 m. To pozwala na pływanie statków i barek o ponaddwumetrowym zanurzeniu.
Odra na ogół ma zwarte koryto o zróżnicowanej głębokości. W nurcie (trasa żeglugowa) głębokość do Koźla przy średnim stanie wody wynosi 1,2 m, poniżej Koźla nie mniej niż 1,4 m, przed śluzami spiętrzenia dochodzą do 4 m. Szerokość rzeki wynosi średnio 50-60 m, przed niektórymi spiętrzeniami dochodzi do 100-120 m.
Do województwa opolskiego przynależy Odra od Przewozu (km 72,0) do Lipek (km 206,4), czyli 111 km z 16 stopniami wodnymi. Rybackimi użytkownikami są dwa okręgi PZW: katowicki do Kanału Gliwickiego (km 98,0) i opolski do jazu w Lipkach.

Przewóz

Przez zapaść żeglugi odrzańskiej zaprzestano regularnego odmulania i pogłębiania rzeki, wyjątkowo ostrogi (główki) naprawia się lub stawia nowe. Rozmyte, porosłe krzakami już nie temperują skutecznie „niszczycielskich" skłonności rzeki, która – po swojemu – tu coś zabierze, tam odda. W wodzie powstały kilkumetrowe doły, łachy, nawet przykosy (gwałtowne załamania dna poniżej piaszczystego uskoku w kształcie kosy). W korycie tkwi coraz więcej drzew powalonych przez nawałnice i bobry.
Na teren województwa opolskiego Odra wkracza u podnóża Gór Opawskich w Przewozie. Do wsi Cisek, choć uregulowana i obwałowana, płynie szerokimi zakosami i wygląda na dziką. Nad brzegami gęsto rosną olchy i wierzby, gdzieniegdzie chyląc gałęzie nisko nad lustrem wody. Prąd, z początku dość szybki, od Dziergowic się uspokaja. Pośrodku 1,5-2,0 m głębokości, ale przy niektórych główkach jest dużo głębiej. Klatki pomiędzy główkami są łowiskami leszczy, płoci, karasi, jazi, także licznych tu karpi i amurów. Z nurtu można liczyć na ładną brzanę lub klenia. Z drapieżników upolujemy suma lub bolenia.
Na styku dróg od Dziergowic (droga nr 422) i od Przewozu (droga nr 427) znajduje się nieczynna przeprawa czołgowa. Przy niej, po obu stronach rzek, znajdują się zadaszone wiaty i ławki. Dobre miejsce na odpoczynek,

Odra 2
skala 1:60 000
N
Komorno
Januszkowice
Jez. Srebrne
Większyce
Kanał Gliwicki
423
45
śluza Koźle
Kanał Kłodnicki
Kłodnica
418
40
Reńska Wieś
KĘDZIERZYN-
- KOŹLE
Dębowa
Kobylice
408
410
Brzeźce
Dębowa
Biadaczów
Długomiłowice
Landzmierz
Stare Koźle
Cisek
Cisek
Sukowice
408

rozpalenie ogniska, zwodowanie łodzi lub kajaka. Nieopodal, wzdłuż rzeki rozciąga się długie starorzecze. Zawsze można spotkać tu wędkarzy i czaple, co świadczy o tym, że jest ono rybne.

Od strony Lubieszowa do Odry wpływa Bierawka (dł. 55,5 km, szlak kajakowy). Niestety jej wody są pozaklasowe i obciążone ściekami z odwadniania kopalń śląskich.

Okolice Ciska

Przed mostem w Cisku (droga nr 422) rzeka przyspiesza, na dnie widać otoczaki, w nurcie rynny. Jest płytko (1,5-2,0 m) i przy niskim poziomie wody można nawet pobrodzić ze spinningiem za kleniem, brzaną, boleniem lub okoniem. Atrakcją są świnki. Przeważnie łowi się je feederami na zestawy z koszyczkiem, przy okazji połowu leszczy i płoci na białe i czerwone robaki. Ten odcinek rzeki odwiedzają też łowcy sumów.

„Nasz Dworek"
ul. Kozielska 53, 47-244 Dziergowice
tel. 77 403 39 51, 606 608 885, www.facebook.com/NaszDworek
Noclegi: 12 komfortowych pokoi, 5 drewnianych domków letniskowych z łazienką i aneksem kuchennym. Na terenie ośrodka znajduje się łowisko wędkarskie. Restauracja serwuje świeże ryby z własnej hodowli.

Eko-Gościniec w Sadzie – Urszula Surzykiewicz
ul. Świerczewskiego 11, Przewóz, 47-253 Cisek, tel. 77 487 59 02, 788 352 975
4 miejsca noclegowe z wyposażoną kuchnią, jadalnią i łazienką. Swojskie wyżywienie.

Około 4 km dalej, z prawej strony poniżej mostu drogowego (droga nr A40), Odra przyjmuje Kłodnicę. Cypel na styku rzek to cenione łowisko wielu gatunków ryb, zwłaszcza karpi, boleni i sumów.

Piękne miejscówki są również od strony kozielskiej, gdzie znajduje się starorzecze mające połączenie z rzeką. Jest pozostałością starego koryta Odry, którego część zasypano, budując obwodnicę drogową. Samochodem można dojechać nad wodę, kierując się na Szpital Zespolony i kozielski park. Starorzecze ma kształt kiszki, głębokość 1,5-3,0 m. Dno w większości jest zamulone, porośnięte kępami moczarki i rogatka. W wodzie okazałe leszcze, płocie, liny, karasie, karpie i amury. Dobre miejsce dla spinningistów, ponieważ trafia się tutaj również spory okoń, sandacz, sum oraz kapitalne bolenie, które ustawicznie „biją" na połączeniu starorzecza z rzeką.

Kozielski okoń

Gospodarstwo agroturystyczne „U Sylwii"
ul. Planetorza 29 , 47-253 Cisek
tel. 77 487 12 31, 501 210 328, www.agro-sylwia.pl
pokoje 2- i 4-osobowe z dostępem do kuchni i łazienki.

Agroturystyka „U Donaty"
ul. Nowa 68, 47-253 Cisek, tel. 77 487 12 19
Czynne cały rok. 15 miejsc noclegowych (5 pokoi), wyposażona kuchnia, grill, ognisko. Na życzenie domowe posiłki.

W Koźlu rzeka rozdziela się na dwie odnogi: kanał powodziowy (Stara Odra) i kanał żeglowny z dwoma jazami i małą, ręcznie obsługiwaną śluzą (zabytek z 1830 r., odnowiony gruntownie po powodzi w 1997 r.). Jest to pierwsza zapora na odrzańskim szlaku wodnym. Pośrodku znajduje się Wyspa ze stadniną koni, placówką WOPR, wypożyczalnią kajaków i przystanią jachtową „Szkwał". Od strony miasta brzeg został wzmocniony wysokim murem oporowym, wzdłuż którego rozciągają się bulwary nad Odrą ze ścieżkami rowerowymi i pieszymi.

Wyspa w Kędzierzynie-Koźlu

„Iglica"

Woda prawie stoi, głębokość sięga do 4 m. Dorodne leszcze, karpie, sandacze nie są tu rzadkością. Na Starej Odrze wędkarze łowią też prądolubne klenie, brzany i świnki.

YC Szkwał
ul. Wyspa 22, 47-200 Kędzierzyn-Koźle
tel. 77 482 39 57, 77 481 37 52, www.ckpiuk.pl
Wodowanie łodzi, wypożyczalnia kajaków, noclegi, świetlica, sanitariaty.
Przystań statku wycieczkowego „Silesia".

Zajazd Lech
ul. Wyzwolenia 7, Kędzierzyn-Koźle, tel. 77 488 65 09, 77 488 68 07
50 miejsc noclegowych (pokoje z łazienkami) i 150 restauracyjnych.

Poniżej śluzy w Koźlu rzeka na powrót płynie jednym korytem. Za mostem kolejowym wpływa Kanał Kłodnicki (zabytek techniki, dł. 46 km, zbudowany na przełomie XVIII I XIX w., przebiegał obok wszystkich ówczesnych fabryk i stanowił tanią drogę wodną do transportowania towarów). Kilkaset metrów dalej Odra łączy się z Kanałem Gliwickim. Na połączeniu dwóch nurtów znajduje się długie betonowe umocnienie, tzw. iglica. To rejon udanych spinningowych połowów boleni.
Od tego miejsca Odra należy do Okręgu PZW w Opolu.
Poniżej wpływu Kanału Gliwickiego rozciąga się kilkukilometrowy odcinek licznie odwiedzany przez wędkarzy ze względu na bogaty rybostan. Miejsce znane w całym kraju z racji rozgrywania tutaj wielu udanych imprez spławikowych, włącznie z mistrzostwami Polski.
Na prawy brzeg Odry dojedziemy drogą szutrową, prowadzącą wzdłuż Kłodnicy (skręt zaraz przy moście na Kanale Gliwickim), która biegnie aż pod las dębowy pod Lesianami. Od strony Koźla (lewy brzeg) należy kierować się na Rogi, stocznię Damen i Marinę Lasoki.

Po obu stronach rzeki brzegi są niskie i dostępne. Nie ma problemu z rozbiciem namiotu, z wodowaniem łódki lub pontonu. Przy prawym brzegu jest ok. 2 m głębokości, po drugiej stronie, od Koźla, biegnie tor wodny o gł. ok. 4 m. Choć uciąg słaby, wędkarze stosują ciężkie gruntówki lub pickery, bo wędki trzeba zarzucić na środek rzeki. Łowi się tu wszystkie ryby. Na karpie, amury, leszcze, płocie, jazie, brzany skutecznymi przynętami są rosówki, robaki, pellet i kukurydza z puszki. Na sandacza dobry jest „trupek" lub ogonek z uklejki. Łowcy sumów najwyżej sobie cenią dużego żywca, którego wywożą pontonem w najgłębsze doły, obciążając zestaw solidnym ciężarkiem (200-300 g).
Na wysokości stoczni Damen brzegi Odry stają się wysokie. Szczególnie prawy, gdzie przed starorzeczem Stara Odra-Januszkowice rzeka podmyła brzeg i utworzyła tak strome urwisko, że nie sposób zejść do wody. Z kilkumetrowej wysokości można tylko podziwiać ogromne bolenie bezustannie bijące w stada uklei. Aby dobrać się do nich, trzeba przypłynąć tu łodzią.
Starorzecze (na wejściu działa mała stocznia ATUT) okala wyrobisko Jezioro Srebrne (19 ha), będące własnością prywatną (ośrodek wypoczynkowy, kemping, plaża, łowisko wędkarskie). Akwen ten został częściowo ogrodzony przez właściciela jeziora, który za przejazd do tylnej części starorzecza pobiera opłatę (droga prywatna). Dno starorzecza jest zamulone. Średnia głębokość to 1-2 m, ale są też głębsze doły. Brzeg urozmaicony, w większości porośnięty trzciną, od strony wsi wysoki. Ryby takie jak w Odrze. W nocy w starorzeczu warto zapolować na sumy, które z rzeki wpływają tutaj na łowy; a także zarzucić zestaw na liczne węgorze.

Marina Lasoki – Bogdan Balawender
ul. Lasoki 1, 47-200 Kędzierzyn-Koźle
Bosmanat: tel. 507 828 702
www.lasoki.eu
Czynna cały rok. Przystań, slip, sanitariaty, prąd, woda, pole kempingowe. Organizacja spływów, wypożyczalnia łodzi wędkarskich i silników.

Gospodarstwo Agro-Turystyczne „Jezioro Srebrne"
ul. Lesiany 2, Januszkowice – Lesiany
tel. 77 406 46 60, 602 711 774, www.jeziorosrebrne.pl
20 miejsc noclegowych w pokojach z łazienkami, pole namiotowo-kempingowe. Możliwość łowienia ryb w 19-ha żwirowni, plaża, sporty wodne.

Na lewym brzegu znajduje się basen stoczni Damen, za nią starorzecze z Mariną Lasoki, która dysponuje wszystkim, co wodniakom jest potrzebne. Za mariną rzeka płynie szerokimi, spokojnymi zakrętami; głębokość waha się od 1 do 3 m.
To kraina grubej ryby, gdzie w zastoiskach między rozmytymi główkami łowione są piękne leszcze, płocie, karasie, na gruntówki z nurtu brzany, klenie, sandacze, sumy. Po kilkudniowym zakarmieniu można liczyć na karpie i amury dochodzące do 20 kg. Spinningistę ten odcinek potrafi obdarować pięknymi okoniami, szczupakami, boleniami i sandaczami. Nierzadko na srebrną wahadłówkę lub białego twistera połasi się sum.
Rybne są też miejsca przed i za śluzą Januszkowice. Tutaj wędkarze najczęściej nastawiają się na leszcze i płocie. Po obu stronach rzeki jest dużo głębokich główek.

Odrzański sum

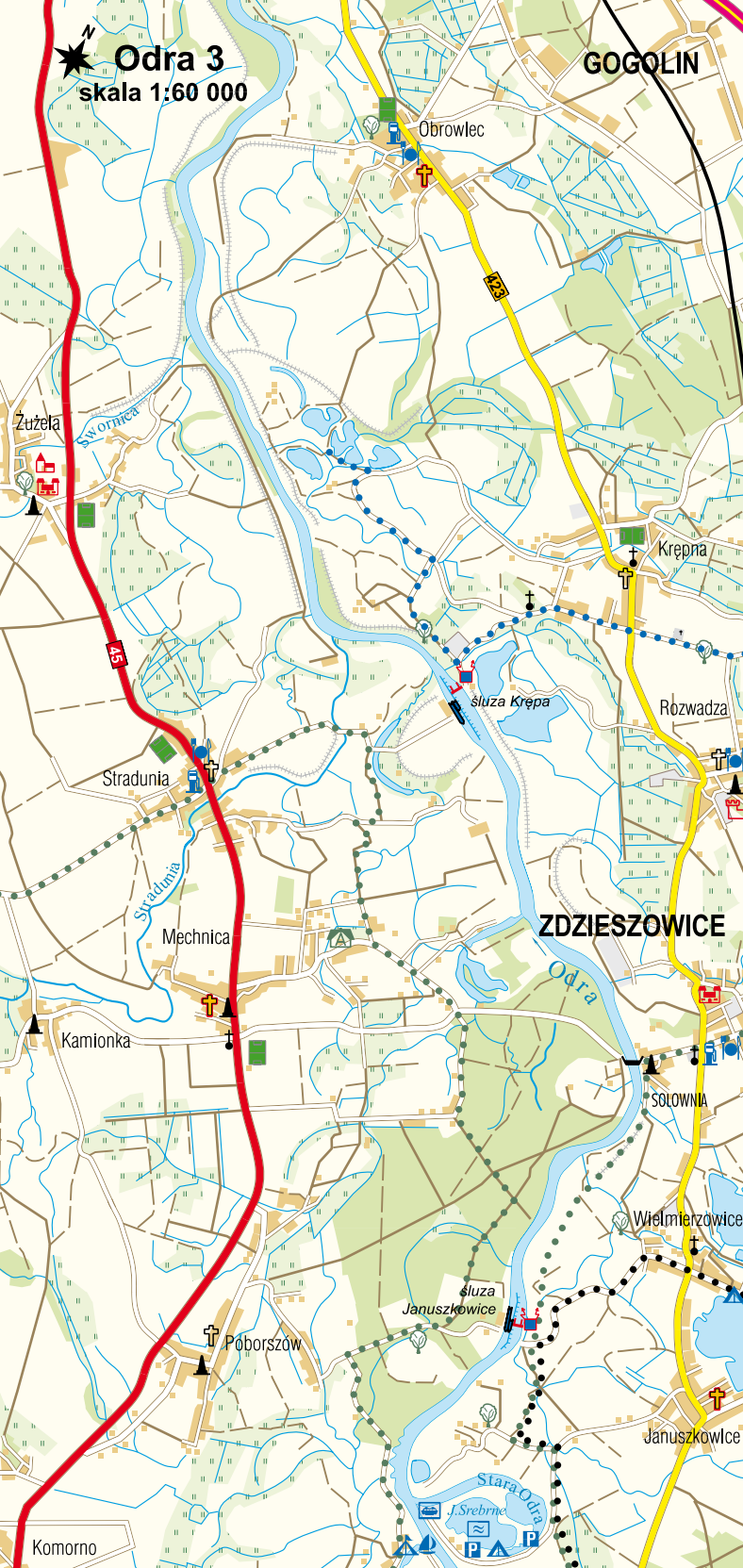
Odra 3
skala 1:60 000
N
GOGOLIN
Obrowiec
423
Żużela
Świornica
Krępna
45
śluza Krępa
Rozwadza
Stradunia
Stradunia
Mechnica
ZDZIESZOWICE
Odra
Kamionka
SOŁOWNIA
Wielmierzowice
śluza
Januszkowice
Poborszów
Januszkowice
Stara Odra
J.Srebrne
P
P
Komorno

Zdzieszowice

Na lewym brzegu rzeki, między Zdzieszowicami, Mechnicą i Poborszowem rozciąga się Łęg Zdzieszowicki (600 ha) – jeden z pięciu w województwie opolskim obszar chronionego krajobrazu. Jest enklawą dobrze zachowanego lasu łęgowego, przechodzącego w grąd. W drzewostanie dorodne jesiony i olchy z domieszką dębów szypułkowych, grabów, jaworów. W licznych naturalnych starorzeczach, nazywanych Czarcimi Stawami, mają stanowiska grzybienie białe, grążele żółte oraz bardzo rzadka na Opolszczyźnie osoka aloesowata. Rośnie tutaj również ściśle chroniona cebulica dwulistna oraz skrzyp olbrzymi i śnieżynka przebiśnieg. Wiosną masowo zakwitają zawilce gajowe, kokorycz i czosnek niedźwiedzi.
Łęg Zdzieszowicki jest miejscem lęgowym około 100 gatunków ptaków m.in. czapli białej i siwej, rybołowa, bączka, gadożera, muchołówek, kani rudej, dzięcioła zielonego, remiza, kraski, dudka; zlatują bieliki, kormorany, żurawie.
Łęg Zdzieszowicki kończy się ujściem kolejnego dużego starorzecza w kształcie rogala. Nazywany „Starą Odrą" jest użytkiem ekologicznym. Jego długość wynosi 1,5 km, średnia głębokość to 2 m. Dno jest zamulone, tylko gdzieniegdzie można trafić na piasek i żwir. Brzegi są urozmaicone, na większej części porośnięte trzcinami. Duże leszcze, płocie, liny, karpie, amury, szczupaki, sandacze, okonie, a nade wszystko sumy (o ich wielkościach krążą legendy) przyciągają nad jego brzegi wielu wędkarzy. Znajdują się tu miejsca, w których można zaparkować i rozbić obozowisko, oraz jest wiele stanowisk wędkarskich.

Czy wiesz, że...?

Na 108 km Odry na drodze Zdzieszowice – Walce od 160 lat działa przeprawa promowa. Prom „Józef" ma napęd ręczny, nie tylko przewozi ludzi i samochody, ale jest też atrakcją turystyczną na skalę europejską.

Dojazd: z Kędzierzyna-Koźla przez Kłodnicę drogą nr 423 w kierunku Opola; ze Zdzieszowic promem do Mechnicy.
Za Zdzieszowicami nurt rzeki przegradza śluza Krępa z elektrownią wodną. W okolicach śluzy występuje dużo okoni. Są też sumy, bolenie, piękne leszcze, a i niezły szczupak się przytrafi. Za śluzą głębokość rzeki na zewnętrznych zakrętach wynosi 1,5-2,0 m, przy brzegach wewnętrznych głębokości dochodzą do 4-5 m. Na długim i prostym odcinku szpaler atrakcyjnych główek na lewym brzegu. Wzdłuż nich biegnie lokalna droga Lesiany – Rybarze – Zużela, więc z dojazdem na łowiska nie ma problemu. W Rybarzach znajduje się inne starorzecze, znane z dorodnych szczupaków.

Agroturystyka „Zagroda nad stawem" – Barbara Spyra
ul. Bródek 5, Mechnica, tel. 77 482 82 43, www.zagrodanadstawem.yoyo.pl
Obiekt całoroczny z 8 miejscami noclegowymi. Wspólna łazienka, aneks kuchenny, jadalnia. Prywatny staw z możliwością łowienia ryb, grill, wypożyczalnia rowerów.

N
Odra 4
skala 1:60 000
Zimnice Małe
Zimnice Wielkie
Przywory
śluza Kąty
Kąty Opolskie
Odra
Dąbrówka Górna
Chorula
Górażdże
Rogów Opolski
Malnia
śluza Rogów
Gwoździce
Odrowąż
GOGOLIN
OTMĘT
KRAPKOWICE
Osobłoga
śluza Krapkowice
Steblów
Żywocice
45
415
428
423
A4
E40
424
409

Marina Krapkowice

Na 115 km z lewej strony do Odry wpływa Stradunia (dł. 28 km), rzeczka uregulowana, płytka i mocno zarośnięta, ale wodę ma czystą i są w niej płocie, okonie, klenie i jazie.
Kilka kilometrów poniżej kolejne miejsce warte uwagi – stopień wodny Krapkowice, nazywany też (jak pobliska wieś) Żywocicami. Dojazd z Krapkowic drogą nr 45/416 na Kędzierzyn-Koźle – Racibórz. Przed Żywocicami kierujemy się w lewo w kamienistą drogę, na rozwidleniu ponowny skręt w lewo, tym razem w drogę z płyt betonowych. W letnie weekendy śluza bywa oblężona przez wędkarzy, latem przyjeżdżają z namiotami i przyczepami kempingowymi. Las wędek widuje się zwłaszcza na kanale prowadzącym do jazu. Duże ilości leszczy, sumy, karpie i wiele innych ryb.
W Krapkowicach do Odry, z lewej strony, wpływa Osobłoga, a u jej ujścia znajduje się port jachtowy. Styk obu rzek to uznane łowisko amurów, karpi, sumów, okresowo także dużych kleni i jazi. Ciekawa jest też Odra poniżej Krapkowic. Niski brzeg, dobry dojazd, sporo dogodnych stanowisk przyciągają tu bardzo wielu wędkarzy. Na tym odcinku organizowane są maratony karpiowe.
Przed Odrowążem jest nieczynna przeprawa promowa na drodze nr 424, dogodne miejsce do zwodowania łodzi lub na biwak.

Stowarzyszenie Port Jachtowy Krapkowice
ul. Młyńska 3, 47-300 Krapkowice
Bosmanat: tel. 881 679 127
Slip, pole biwakowe wraz z infrastrukturą rekreacyjną, prąd, woda, wypożyczalnia sprzętu pływającego (kajaki, kanoe, rowery wodne, małe łodzie z napędem spalinowym oraz elektrycznym), rejsy spacerowe ze sternikiem. Organizacja imprez okolicznościowych na terenie portu.

Gospodarstwo Salve Amici
Plac Stawowy 10, 47-300 Pietna
tel. 77 466 43 39, 507 423 042
Czynne cały rok. 3 pokoje dla 5 osób, możliwość pełnego wyżywienia. Na terenie gospodarstwa znajduje się staw (wędkowanie) oraz ogród, grill, plac zabaw.

Zamek Rogów Opolski
ul. Parkowa 36-38, 47-312 Rogów Opolski
tel. 77 467 21 08, 77 467 23 80, zamek.rogow@wbp.opole.pl
17 miejsc noclegowych w „Domu pod Kogutem", 11 noclegów w zamku. Na miejscu kuchnia, jadalnia, sala konferencyjna.

Hotel Zamkowy Młyn
ul. Młyńska 3, 47-300 Krapkowice
tel. 77 707 09 49, 535 414 799, www.zamkowymlyn.pl
25 pokoi 1- i 2-osobowych oraz segment rodzinny. Na miejscu restauracja.

N
Odra 5
skala 1:60 000
GOSŁAWICE
OPOLE
ZAODRZE
STARE MIASTO
ŚRÓDMIEŚCIE
śluza Opole
ZOO
Wyspa Bolko
Kamionka Bolko
Odra
kanał Ulgi
WÓJTOWA WIEŚ
NOWA WIEŚ KRÓLEWSKA
Winów
GROSZOWICE
Górki
Folwark
śluza Groszowice
Chrząszczyce
Chrzowice
Boguszyce
Źlinice
Przywory
46
414
435
423
45

Śluza Groszowice

Za Krapkowicami Odra płynie w wąskiej dolinie, na dnie kamienie i żwir, głębokości zmienne od 1,5 do 4 m. Dobre łowiska drapieżników, zwłaszcza okoni i sandaczy aż do śluzy w Rogowie Opolskim. Poniżej po powodzi w 1997 r. rozebrano liczne tu wcześniej główki i do śluzy Groszowice uchowały się tylko dwie, może trzy. Przez ich brak rzeka się wypłyciła i potworzyły się bystrza. W ten odcinek zapuszczają się jedynie łowcy kleni. Na spinningi uzbrojone w małe woblery wyciągają również piękne jazie.
Tłumnie za to bywa przy stopniu wodnym Groszowice (śluza z jazem). Wartki nurt poniżej jazu jest znanym łowiskiem dużych leszczy (do 5 kg). Rzeka w tym miejscu ma ok. 1,5 m głębokości, a dno usiane jest dołkami. Miejscowi wędkarze łowią na koszyki (30-40 g), starając się je zakotwiczać w jednym z dołków. Twierdzą, że wtedy branie jest murowane. Dołki podnęcają ziarnem: łubinem, pszenicą i grochem. Na haczyk zakładają białe robaczki. Pośrodku rzeka wymyła dół głęboki na 4 m. Wyciągnięto z niego już wiele pokaźnych sumów, ale ich miejsce zajmują nowe.
W letnie noce trudno opędzić się od małych sumków. Biorą na wszystko i najczęściej trzeba zwijać wędki, bo nie dopuszczają innej ryby.
Groszowicki odcinek Odry często penetrują spinningiści. Ich zdobyczą zwykle są klenie i bolenie (80-90 cm).

Do Opola Odra wpływa szeroko rozlanym korytem. Brzegi wyglądają dziko, porośnięte szpalerem wierzb, topoli, nielicznych dębów. W Opolu Odra wraz z jej odnogami (kanał Ulgi i Młynówka) tworzą dwie wyspy: Bolko (las łęgowy, park ze stawem, zoo, przystań towarzystwa kajakowego) oraz Pasiekę.
Ciekawym łowiskiem jest Młynówka, płynąca przez ścisłe centrum miasta wzdłuż ul. Piastowskiej. Ma około 20 m szerokości, głębokości 1-2 m. Uciąg minimalny, więc wystarcza lekki bat z zestawem 1-2 g. Zdobyczą są płotki, ukleje, leszcze, czasem w zanętę wejdą ładne jazie lub klenie.
Głównymi opolskimi łowiskami są jednak Odra i Kanał Ulgi. Ich opis zamieszczony jest w charakterystykach łowisk sportowych.

Opolska Młynówka

Odra 6
skala 1:60 000
N
Gołczowice
Chróścice
śluza Chróścice
Narok
Niewodniki
Odra
śluza Dobrzeń
Dobrzeń Wielki
Dobrzeń Mały
Żelazna
Borki
Sławice
Mała Panew
Czarnowąsy
śluza Wróblin
WRÓBLIN
OPOLE
Krzanowice
457
464
459
454
465
46
45
414
94

Opolskie Towarzystwo Kajakowe (OTK)
ul. Spacerowa 3 (wyspa Bolko), 45-094 Opole
tel. 660 367 307, www. otk.opole.pl

Marina Gwardia Opole
ul. Kowalska 2, 45-590 Opole
tel. 77 423 10 50, www.halagwardia.pl
Przystań, slip, przyłącza z wodą i elektrycznością, tawerna.

Przystań Wodna „Raj" – Jerzy Wolny
ul. Brzegowa 32, Dobrzeń Mały
tel. 77 469 66 11, 602 405 557
Przystań kajakowa, pomost cumowniczy, slip.

Hotel Weneda
ul. 1 Maja 77, Opole, tel. 77 442 10 00, www.hotel-weneda.pl
Noclegi w pokojach 1- i 2-osobowych oraz w apartamentach.
Na miejscu kawiarnia i restauracja.

Poniżej Opola, tuż za śluzą we Wróblinie, do Odry wpływa Mała Panew, niosąca wody ze zbiornika Turawa. Dalej, do ujścia Nysy Kłodzkiej, Odra płynie jednym, zwartym korytem. Na wysokości wsi Żelazna znajduje się prosty, głęboki odcinek (w nurcie 3-4 m) z licznymi główkami. W Dobrzeniu Małym rzeka robi się szersza, uciąg maleje. Łagodny brzeg i dobry dojazd sprawiają, że w weekendy zasiada tu wielu wędkarzy. Większość łowi na koszyk, na ciężko. Zdecydowanie przeważają leszcze. Kiedy jest ciepło, żerują sumy. Dojazdy z obu stron rzeki: lokalną drogą z Naroka do nieczynnej przeprawy promowej; z drogi 454 Dobrzeń Wielki – Opole na obwodnicy kierujemy się na Namysłów i dojeżdżamy do Dobrzenia Małego.

Śluza Zawada

Przed progiem wodnym Chróścice jest dawna przeprawa promowa (dobre slipy po obu brzegach). Na tym odcinku główki wcinają się daleko w nurt. Są niewidoczne, ale w woderach można na nie wejść. Uciąg znikomy. Doskonałe łowisko boleni, okoni, sumów i kleni. Nocą często trafia się spory węgorz lub miętus.
Zawada to trzecia śluza od Opola. Dobry dojazd samochodem. Powyżej jazów woda jest spokojna i dosyć głęboka (3-4 m). To znane łowisko karpi i amurów. Poniżej śluzy rzeka rozlewa się szeroko, a woda staje się rwąca.

Odra 7
1:60 000
N
Nowe Kolnie
Prędocin
457
Stobrawski
Kanał Odry
Stobrawa
Zwanowice
462
Stobrawa
457
Stare Kolnie
462
Kopanie
Park
Odra
Różyna
śluza Ujście Nysy
Silnica
Rybna
Krajobrazowy
Wronów
Popielowska Kolonia
Mikolin
Nysa Kłodzka
458
Wielopole
śluza Zawada
Skorogoszcz
Chróścina
Krzywula
459
Golczowice

Jest to dobre miejsce na bolenie. Natomiast duża łacha pośrodku koryta ze spokojniejszą wodą jest łowiskiem kleni, leszczy i karpi. Najskuteczniejszą metodą ich połowu jest ciężka gruntówka. Wędkę trzeba zarzucić 50-70 m od brzegu, więc obciążenie i linka muszą być stosowne, tym bardziej, że sporo tu zawad.
W Mikolinie nad Odrą znajduje się most (droga nr 458 Skorogoszcz – Popielów), dobre zjazdy do rzeki dają możliwość wyboru stanowiska. Najwięcej wędkarzy rozsiada się na prawym brzegu na odcinku Popielów – Rybna (śluza). Najczęstszą zdobyczą są ładne płocie, krąpie i leszcze, trafiają się jazie (1-2 kg) i klenie. Na spinning dobrze biorą sandacze i okonie.
Znanym łowiskiem sumów jest odcinek rzeki poniżej jazu stopnia wodnego Ujście Nysy (km 180,5) w miejscowości Rybna. W miejscu spotkania nurtów Odry i Nysy ciągnie się długa rynna o gł. 4 m. Jest ostoją sumów, ale można się spodziewać również dużego sandacza. Dojazd do ujścia Nysy z lewej strony od Różyny.
Od ujścia Nysy Kłodzkiej do Brzegu dolina Odry jest szeroka na ok. 5 km. Lewy brzeg ma postać kilkumetrowej skarpy. Prawy jest niski, w wielu miejscach podmokły, z licznymi starorzeczami w różnym stopniu rozwoju.
Za Kopaniem (km 184,5) Odra się rozwidla. Główny nurt odbija w prawo. Na wprost przekopano blisko 8-kilometrowy kanał żeglowny ze stopniem wodnym w Zwanowicach (dwie duże śluzy i elektrownia wodna z 1924 r.). Pośrodku znajduje się sztuczna wyspa o pow. 11 km^2, na której leży wieś Prędocin, poligon saperski i las łęgowy w jej wschodniej części. Jest też kilka stawów powstałych w dołach po wydobyciu ziemi na budowę wałów przeciwpowodziowych. Największy staw położony przy wsi użytkuje PZW (karpie, karasie, liny, szczupaki, okonie i byczki). By się dostać na wyspę, trzeba przejechać przez stalowy most przerzucony nad kanałem w Kruszynie lub drogą biegnącą przez zwanowicką śluzę.

Boleń z okolic Brzegu

Poniżej śluzy nurt jest mocny, przy kamienistych brzegach tworzy wsteczne prądy. W tym miejscu chętnie grupują się sumy (sztuki dwumetrowe nie są rzadkością), które zdaniem tutejszych łowców, zwabia łatwy łup w postaci „przetrąconych" rybek spływających z turbin elektrowni. Po ok. 300 m rzeka się uspokaja i zwalnia. Ten odcinek upodobali sobie spławikowcy, ponieważ od strony wyspy dojazd jest do samej wody. Wędkarze brzescy chętnie rozgrywają tutaj lokalne zawody. Na pierwszych stanowiskach od śluzy jest ok. 2,5 m głębokości i uciąg niewielki, więc wystarczy bat 7-8 m z zestawem 2-3 g. Jeśli się wylosuje dalsze miejsce, trzeba użyć pełnowymiarowej tyczki i pływać „lizakiem" 10-12-gramowym, gdyż tam woda płynie szybciej i jest głębsza o 1,0-1,5 m. Średnie wyniki to 7-8 kg ryb, głównie krąpi i leszczy.

Odra 8
skala 1:60 000
N
Lipki
śluza Lipki
Błota
Szydłowice
Brzezina
Myślborzyce
Odra
Kościelna
Michałowice
39
Pisarzowice
Piastowice
BRZEG
śluza Brzeg
457
Stobrawski
Park
Krajobrazowy
Kościerzyce
94
Pawłów
460
Kanał Odry
460
457

W Brzegu (km 198,7) kolejna śluza. W niej dobrze zachowane stare urządzenia i budynki nastawni z 1890 r. i początku XX w. Dojść tam można od strony miasta ulicą Grobli lub wałem za kanałem. Ciekawym rozwiązaniem są brzeskie jazy na starym korycie Odry. Nie przedzielają rzeki w poprzek jak inne. Są rozciągnięte między kępami (naturalne wyspy na rzece) Srebrną, Młyńską i Jeżynową, i spiętrzają wodę aż w czterech miejscach.
W maju w okolicach brzeskich jazów można spotkać wielu łowców boleni, ponieważ to najlepszy okres, by przechytrzyć te ostrożne drapieżniki. Wartki nurt poniżej jazów wędkarze przeczesują dalekosiężnymi woblerami imitującymi uklejki. Przy widocznym żerowaniu boleni stosują woblery ze sterem, które suną po powierzchni wody. Jeśli nie widać boleni, skuteczniejsze są tzw. bezsterowce pracujące w głębszych warstwach. W pochmurne dni sprawdza się wąska wahadłówka.
Odra poniżej Brzegu do Lipek ma nurt bystry, dno rzeki niemal na całej szerokości jest kamieniste, klatki pomiędzy główkami są obszerne. W korycie i przy brzegach leży duża ilość drzew powalonych przez bobry, przy których kryją się ładne ryby. Do Lipek na spinning łowi się piękne bolenie, sandacze, również sumy. Ten odcinek chwalą sobie również gruntowcy, ich zdobyczą bywają karpie, duże leszcze, brzany, a nawet tołpygi i amury. Na przepływankę (w zasięgu tyczki jest 3 m) biorą ładne płocie i krąpie, niekiedy weźmie świnka lub brzana.

Marina Brzeg
Plac Drzewny, 49-300 Brzeg,
tel. 501 154 606, 505 112 974, www.mosir.brzeg.pl
Keja dla statków pasażerskich i dużych jednostek sportowych oraz przystań dla łodzi do 8 m długości. Marina oferuje dostęp do: prysznica, WC, prądu, wody i slipu. Można tu zlecić przechowanie łodzi. Na zamówienie: dźwig jezdny do wodowania jednostek o długości powyżej 6 m, odbiór nieczystości z łodzi (statku) na zamówienie.

Hotel Arte
Plac Zamkowy 8, 49-300 Brzeg
tel. 77 424 02 90, 77 404 74 90, www. hotelarte.pl
8 pokoi dwuosobowych, restauracja.

Hotel Best Western Plus
ul. Wrocławska 5, 49-300 Brzeg
tel. 77 443 88 00, 533 624 111, www.bestwesternbrzeg.com
60 komfortowych pokoi 1- i 2-osobowych. 4 wielofunkcyjne i kompleksowo wyposażone sale konferencyjne. Restauracja i bar.

Jazy w Brzegu

N
Nysa 1
skala 1:115 000
Niedźwiedź
Lipniki
Goworowice
Karłowice Małe
Karłowice Wielkie
Słupice
Korzekwice
Ogonów
Białowieża
Nowaki
Doboszowice
285
395
315
Głęboka
Lubnów
Janowa
Lasowice
Rysiowice
Śledlec
Goraszowice
Radzikowice
Pomianów Górny
Mrokocin
Starowice
Lasowice
Lubiatów
Maciejowice
Malerzowice Małe
Grady
215
382
Chałupki
Pomianów Dolny
Ligota Wielka
Nieradowice
Ulanowice
Goświnowice
Jędrzychów
Zalew Paczkowski
Sarnowice
Suszkowice
46
Kozielno
PACZKÓW
OTMUCHÓW
Skorochów
Głębinów
Jezioro Otmuchowskie
Stary Paczków
Wójcice
Kamienica
249
Śliwice
Jezioro Nyskie
Unikowice
Wilamowa
Ściborz

Nysa Kłodzka

Całkowity zakaz połowu ryb:
– na odcinku 300 m poniżej budowli zrzutowej zbiornika Kozielno,
– w Otmuchowie na odcinku 100 m poniżej jazu elektrowni zbiornika Otmuchów.
W Nysie:
– na odcinku 200 m poniżej zapory zbiornika retencyjnego Nysa,
– na odcinku 100 m poniżej jazu saperów, przy ulicy Wyspiańskiego,
– na odcinku 100 m od jazu przy elektrowni, ul. Szlak Chrobrego,
– na odcinku 100 m poniżej jazu przy alei Wojska Polskiego.
Na Nysie Kłodzkiej od zapory zbiornika Kozielno do zapory zbiornika Nysa nie obowiązuje limit połowów i okres ochronny bolenia.

Nysa Kłodzka (dł. 189 km) wypływa z masywu Śnieżnika, przepływa przez Kotlinę Kłodzką, następnie przełamuje się przez Góry Bardzkie. Do tego momentu ma charakter górski, który stopniowo ulega zmianie na podgórski. Od progu zbiornika Kozielno jest wodą nizinną użytkowaną przez okręg opolski PZW. Przepływa przez Otmuchów, Nysę, Lewin Brzeski i Skorogoszcz. Uchodzi do Odry za wsią Wronów. Jej głównymi dopływami są m.in.: Kamienica, Widna, Raczyna, Biała Głuchołaska, Cielnica, Grodkowska Struga i Ścinawa Niemodlińska.
Nysa Kłodzka jest jedną z najbardziej zabudowanych rzek Polski. Łącznie z kaskadą zbiorników Topola, Kozielno, Otmuchów i Nysa rzekę przegradza ponad 20 zapór lub jazów, z których większość uniemożliwia migracje rybom. Na całym opolskim biegu rzeka jest uregulowana. Koryto ma zwarte, szerokie na ok. 50 m, brzegi na większości odcinków są porośnięte drzewami i krzewami.
Nysa poniżej zapory w Kozielnie płynie przez Paczków równym, kanałowym odcinkiem, o brzegach umocnionych kamieniami. Uciąg wody jest duży, w nurcie są kamienie i żwir. Na wysokości Starego Paczkowa nieco meandruje, teren staje się podmokły, ponieważ zaznacza się cofka zbiornika Otmuchów. Przy niskich stanach wody w korycie i przy brzegu występują maziste mielizny. Ten blisko 6-kilometrowy fragment rzeki przyciąga wielu wędkarzy. Plonem połowów są duże leszcze i karpie, ładne płocie, klenie, zdarzają się brzany. Wielu wędkarzy przesiaduje tu nocami, nie tylko latem. Twierdzą, że po zmierzchu biorą większe ryby, można też wtedy złowić smacznego miętusa. Zdecydowanie królują metody gruntowe, z ciężkim ciężarkiem oraz z pęczkiem robaczków, kukurydzą lub pelletem na sporym haczyku.

Nyski jaź

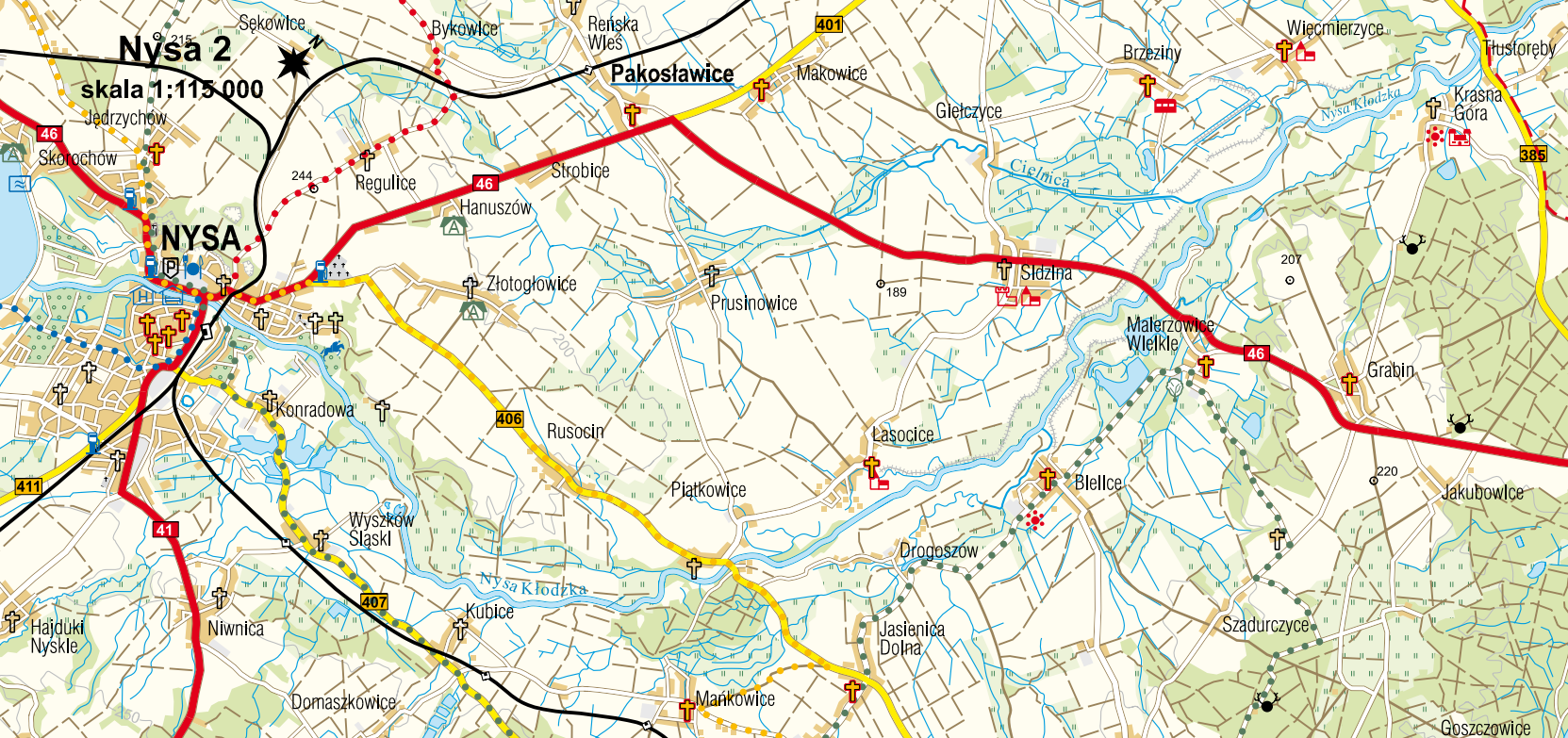
Nysa 2
skala 1:115 000
NYSA
Pakosławice
Sękowice
Bykowice
Reńska Wieś
Makowice
Brzeziny
Więcmierzyce
Tłustoręby
Krasna Góra
Jędrzychów
Skorochów
Regulice
Strobice
Hanuszów
Giełczyce
Cielnica
Nysa Kłodzka
Złotogłowice
Prusinowice
Sidzina
Malerzowice Wielkie
Grabin
Konradowa
Rusocin
Łasocice
Piątkowice
Bielice
Jakubowice
Wyszków Śląski
Drogoszów
Kubice
Niwnica
Hajduki Nyskie
Jasienica Dolna
Szadurczyce
Domaszkowice
Mańkowice
Goszczowice
46
401
385
406
411
41
407
244
189
207
220
200
215

Nysa

Na tym odcinku jest mnóstwo boleni, które bezustannie przeganiają po rzece nieprzebrane stada uklei. Z innych drapieżników trafia się szczupak, okoń i sandacz.

Równie interesującym łowiskiem jest Nysa poniżej zbiornika Otmuchów. Tam jednakże płynie korytem nieregulowanym, z wieloma dużymi i małymi zatokami. Od strony Wójcic opływa wysokie zbocza i wysunięte cyple, na których znajdują się ładne miejsca biwakowe. Ten fragment rzeki jest dobrym łowiskiem wszelkiego rodzaju białych ryb oraz szczupaków i okoni.

Rzeka Nysa po przeprowadzonej w ostatnich latach regulacji brzegów (od zapory zbiornika do Kubic) zyskała proste brzegi i… charakter wody typowo zawodniczej. Powstałe na obu brzegach kamieniste opaski, pokryte warstwą ziemi i trawy, gwarantują wysoki standard przeprowadzanych rozgrywek. Jednak wyprostowane regulacją brzegi nie cieszą wszystkich. Wielu wędkarzy z żalem wspomina dawne, dzikie miejskie łowiska. Jednak rybostan w rzece, tak jak przed regulacją, tak i dzisiaj jest imponujący. Świadczą o tym kilkunastokilogramowe wyniki wędkarzy startujących w spławikowych zawodach. To samo tyczy się zasiadkowiczów, których nad brzegami miejskiej Nysy spotyka się codziennie.

Obfitość i różnorodność gatunków ryb bierze się przede wszystkim stąd, że powyżej miasta znajdują się zbiorniki zaporowe. W rzece licznie występują płocie, leszcze, jazie i okonie. Nierzadko słyszy się o złowieniu pokaźniej wielkości klenia, bolenia, brzany, sandacza, szczupaka czy suma.

W mieście, Nysa Kłodzka płynie nurtem uwarunkowanym spustem wody ze zbiornika. Bywają dni, że woda w rzece ledwo się toczy. Bywają i takie, że bystry nurt zmusza wędkarzy do używania ponad 100-gramowych zestawów. Głębokość rzeki jest bardzo zróżnicowana, zależna od zakrętów rzeki, i waha się w przedziale od 60 cm do nawet 3,5 m.

Najpowszechniejszymi metodami stosowanymi przez wędkujących są: spławikowa przepływanka, gruntowy ciężki feeder z koszykiem zanętowym, denna żywcówka, a także spinning.

Czy wiesz, że...?

W odcinku przyujściowym Nysy Kłodzkiej żyje kiełb białopłetwy – jeden z najrzadziej spotykanych gatunków w naszej ichtiofaunie, kiedyś typowy mieszkaniec dużych rzek.

To zasobne w ryby łowisko jest dostępne przed okrągły rok, lecz – jak twierdzą miejscowi wędkarze – najlepsze wyniki osiąga się w chłodniejszych miesiącach.

Nysa Kłodzka poniżej Kubic ma charakter rzeki podgórskiej. Płynie płytkim korytem, miejscami pośród piaszczystych skarp, w jej nurcie leżą kamienie i żwir. Brzegi są wysokie, porośnięte łozami. W Mańkowicach, na prawym brzegu, rzeka graniczy z lasem. W Piątkowicach (most na drodze nr 406 Nysa – Niemodlin) rzeka robi się głębsza (do 2 m), gdyż wodę spiętrza leżący w górze (ok. 2 km) jaz z małą elektrownią wodną. W rybostanie przeważają klenie, płocie i leszcze.

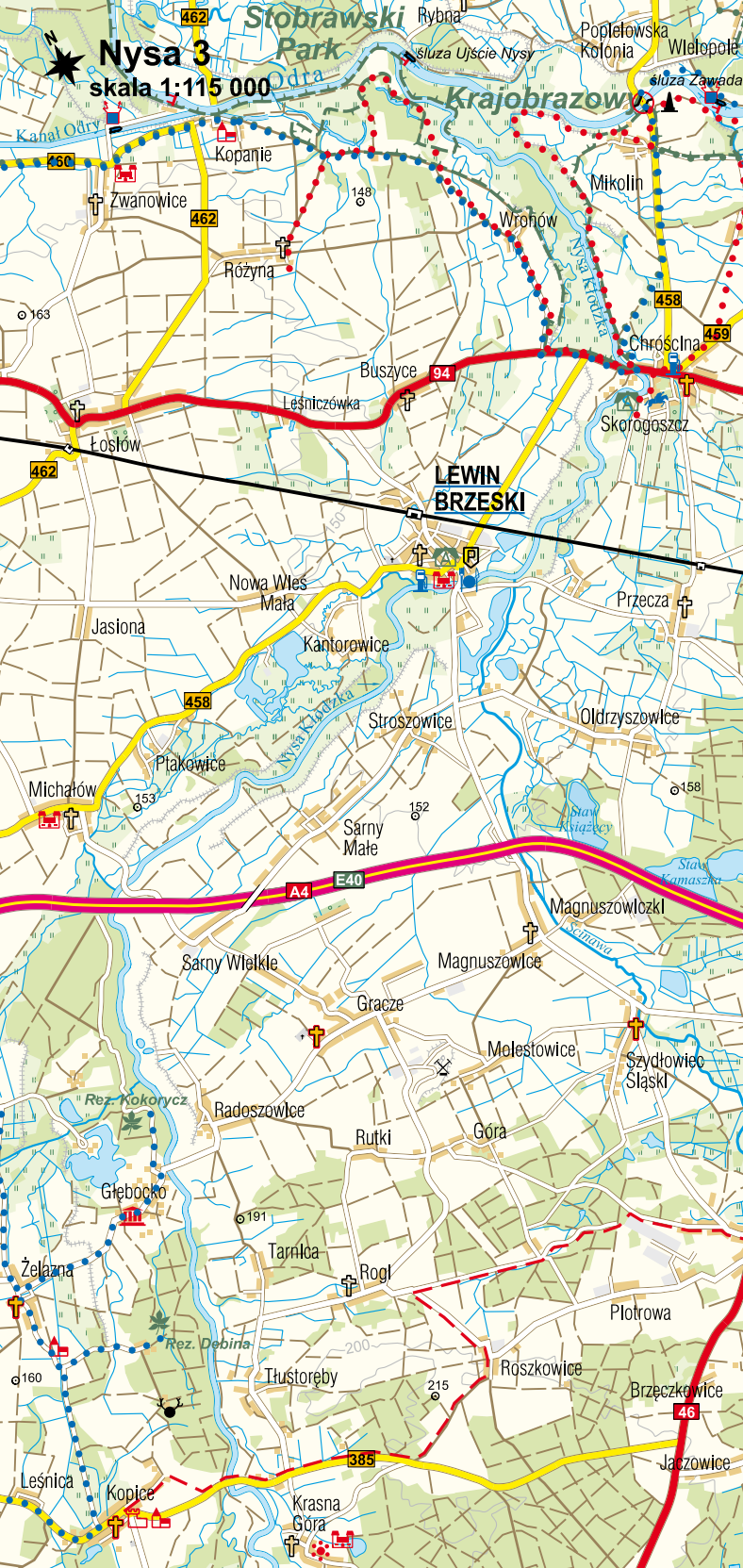
Nysa 3
skala 1:115 000
Stobrawski Park Krajobrazowy
Odra
Śluza Ujście Nysy
Śluza Zawada
Kanał Odry
Rybna
Poplełowska Kolonia
Wielopole
Kopanie
Zwanowice
Różyna
Mikolin
Wrońów
Nysa Kłodzka
Chróścina
Buszyce
Leśniczówka
Skorogoszcz
Łosłów
LEWIN BRZESKI
Nowa Wieś Mała
Przecza
Jasiona
Kantorowice
Stroszowice
Oldrzyszowice
Ptakowice
Michałów
Sarny Małe
Stawy Książęce
Stawy Kamaszki
Magnuszowiczki
Sarny Wielkie
Magnuszowice
Gracze
Molestowice
Szydłowice Śląski
Rez. Kokorycz
Radoszowice
Rutki
Góra
Głębocko
Żelazna
Tarnica
Rogi
Plotrowa
Rez. Debina
Tłustoręby
Roszkowice
Brzeczkowice
Leśnica
Kopice
Krasna Góra
Jaczowice
462
460
458
459
94
A4
E40
385
46

Skorogoszcz

Od elektrowni rzeka płynie równym, wyprostowanym korytem. Miejscami jej bieg wstrzymują bystrza, za którymi utworzyły się głębsze doły. Poniżej Malerzowic (na prawym brzegu są duże żwirownie) prąd miejscami wstrzymują pnie zatopionych drzew. Rzeka meandruje pośród wysokich brzegów. W burtach znajdują się liczne podmycia i wyrwy. Głębokości do 1 do 3 m. Odcinek jest rybny i występują tu klenie, jazie, bolenie i szczupaki.
Na wysokości Krasnej Góry kolejna mała elektrownia z jazem. Rzeka nadal ładnie kręci, w korycie cały czas widoczne są pale. Brzegi porośnięte lasem liściastym. Ciekawy, dziki odcinek, znany spinningistom z udanych połowów kleni, boleni i jazi.
W Kopicach (most na drodze nr 385 Niemodlin – Grodków, a w okolicy dobre zejścia do rzeki) Nysa się zwęża i ostro kręci pośród stromych skarp i nawisów gałęzi. W korycie można natknąć się na powalone drzewa. Nurt szybki. Przed Głębockiem (żwirownie) kończą się lasy, a zaczynają łąki. Rzeka się uspokaja. Na wysokości m. Sarny Małe woda jeszcze bardziej zwalnia z powodu jazu w Lewinie Brzeskim. Dobry kleniowy odcinek z niskimi brzegami. Miejscowi wędkarze na dużego klenia zakładają na haczyk całe kurze wątróbki, przewiązując je nitką, aby nie spadały przy zarzucaniu. Na tę przynętę łowią również ładne jazie. Za Głębockiem nad Nysą Kłodzką przebiega autostrada A4 (zjazdy do rzeki).

Pasztet z ryb słodkowodnych

Składniki: *1,5 kg ryb (karp, amur, lin, szczupak), 150 g masła, 2 cebule, 3 jajka, szklanka bułki tartej, szczypta soli, pieprz biały, gałka muszkatołowa, włoszczyzna.*

Sposób przyrządzenia: *Ryby podzielić na 3 porcje. Pierwszą – ugotować w warzywach, drugą – usmażyć, trzecia porcja – zostaje surowa (wyfiletowana). Mięso z surowych, usmażonych i ugotowanych ryb zmielić, dodać podsmażoną cebulę i pozostałe składniki. Masę dobrze wyrobić, przełożyć do foremek aluminiowych. Piec godzinę w 180^{0}C. Pokroić i podawać z chrzanem lub sosem tatarskim.*

Przepis p. Marioli Sobeckiej z LGR Opolszczyzna

Pomiędzy Ptakowicami a Lewinem Brzeskim po obu stronach rzeki leżą znane wędkarzom żwirownie. W Lewinie pobudowano nowy jaz z przepławką dla ryb. Na odcinku półkilometrowym stworzono nowe koryto, do którego przekierowano rzekę. Kilometr dalej do Nysy uchodzi Ścinawka Niemodlińska.
Nysa w okolicach Skorogoszczy (most na drodze nr 94 Opole – Brzeg) odpowiada podręcznikowej krainie brzany. Na dnie kamienie i żwir, nurt szybki, niewiele miejsc spokojnych. W przejrzystej wodzie widać stada uklei, pojedyncze klenie. Wędkarze odwiedzający ten odcinek łowią głównie na ciężkie gruntówki, które posyłają w wolniejsze miejsca poniżej bystrzy. Mało kto spinninguje, choć sporo tu drapieżników, także sumów.

Kleń spod Lewina

We Wronowie, na odcinku około 5 km, Nysa meandrując w kompleksie leśnym, ustawicznie zmienia swoje koryto. Obecnie podmywa wysoką skarpę i tworzy nowe starorzecze. W tym miejscu można zobaczyć, jak wygląda dzika, aktywna rzeka oraz jak powstaje starorzecze.
Bardzo ciekawym łowiskiem jest ujściowy odcinek Nysy. Rzeka tu malowniczo meandruje w zalesionym terenie. Brzegi mocno zarośnięte, dojścia do wody trudne. Głębokość wody przy brzegu wynosi około metra, ale w nurcie znajdują się kilkumetrowe jamy i rynny, niektóre do 5-6 m. Złowić można tu każdą rybę. Są duże brzany, karpie, leszcze, klenie i płocie. Większość wędkarzy penetruje jednak ujście Nysy z nadzieją na spotkanie z sumem.
Dojazdy polnymi drogami od strony wsi Wronów lub Mikolina. Do samego ujścia najłatwiej dotrzeć od strony Odry.

Czy wiesz, że...?

Pomiędzy Wronowem a Różyną, wzdłuż Odry, rozciąga się obszar chronionego krajobrazu „Grądy Odrzańskie". Największymi walorami przyrodniczymi tego terenu są pozostałości nielicznych na Opolszczyźnie nadrzecznych grądów. Teren jest siedliskiem i ostoją rzadkich i chronionych gatunków zwierząt. Z ptaków żyją tutaj: muchołówka mała i białoszyja, dzięcioł średni i zielony, dzięciołek, kania czarna, derkacz, przepiórka, srokosz, jaskółka brzegówka, dziwonia, żuraw, zimorodek, świergotek, trzciniak. Z płazów występuje kumak nizinny i rzekotka drzewna. Na tym terenie można spotkać borsuka. W licznych oczkach wodnych rosną: grzybień biały, listera jajowata, grążel żółty, kotewka orzech wodny.

Hotel Europejski
ul. Otmuchowska 21K , Nysa, tel. 77 433 44 04, 77 433 53 14
www.europejskihotel.pl
54 miejsca noclegowe w pokojach 2-osobowych z łazienkami, mini barem, łączem internetowym i klimatyzacją. Restauracja na 80 miejsc. Sala konferencyjna na 40 osób. Strzeżony parking.

Pałac Sulisław Hotel & Spa
Sulislaw 24, 49-200 Grodków, tel. 77 415 66 59, 509 842 741
www.palacsulislaw.pl
70 pokoi 1-, 2- i 3-osobowych. Parking, SPA.

Gospodarstwo Agroturystyczne – Stajnia Koni Wyścigowych
ul. Za Nysą 1, 49-345 Skorogoszcz, tel. 77 412 10 93, 603 870 025
www.stajniaskorogoszcz.pl
6 pokoi, 2 łazienki i sala telewizyjna. Hipoterapia, jazda konna, wędkowanie, możliwość organizacji spływów kajakowych i pontonowych.

Pokoje do Wynajęcia
Mańkowice 152, 48-315 Jasienica Dolna, tel. 77 435 96 76, 603 686 016
Pokoje 2-, 3- i 4-osobowe (16 miejsc). W pobliżu stadnina koni i łowisko ryb. Na miejscu kuchnia ogólnodostępna, grill, parking.

Opawa

Opawa wypływa z czeskich gór Jeseników Wysokich. Między Krnovem i Opawą stanowi granicę między Polską a Czechami. Wpada do Odry w Ostrawie. Po regulacjach (wymusiła to powódź w 1997 r.) Opawa zrobiła się płytka, zniknęły zakola i rynny. Obecnie tylko gdzieniegdzie trafia się głębsze miejsce. Mimo tych niekorzystnych zmian dla ryb i wędkarzy, warto wybrać się tutaj z bolonką lub feederem albo ze spinningiem.
Opawa na teren Polski wpływa jako rzeka górska (po stronie czeskiej jest wodą pstrągową). U nas jest rzeką nizinną. Od Bliszczyc płynie lekkimi zakosami pomiędzy łąkami i polami. W korycie gruby żwir, miejscami kamienie, nurt szybki. Szerokość rzeki wynosi 10-15 m. Woda jest czysta o lekko mlecznym zabarwieniu, ale płytka. Głębokość przeważnie nie przekracza pół metra, tylko przy nielicznych podmyciach skarp brzegowych można wypatrzeć głębszą rynienkę. Brzegi są mocno zarośnięte wikliną i wierzbami, w wielu miejscach nie sposób dojść do wody.
W Opawie można złowić ładnego pstrąga (okolice Boboluszek), szczupaka lub okonia. Występują też brzany, leszcze, płocie, jelce, jazie, klenie, zdarzają się karpie i karasie. Miejscowi wędkarze mówią o ładnych miętusach i węgorzach.
W Opawie żyje dość liczna populacja świnek i niekiedy udaje się wypatrzeć, jak lusterkują (wykładają się na boki), gdy zeskrobują twardym pyszczkiem glony z kamieni. Miejsce świnkowe to zwykle rynna poniżej szypotu (przemiału) z szybkim nurtem i kamienistym dnem.
Nad Opawą można spotkać czaplę siwą, zimorodka, bobry i wydry.

Na granicznych odcinkach Opawy i Opawicy obowiązuje regulamin połowu ryb uzgodniony z Czechami. Jest dostępny na stronie internetowej opolskiego okręgu PZW.

Dojazdy: nad Opawę najlepiej wybrać się od strony Czech, tam wzdłuż rzeki przebiega droga nr 57 Opava – Krnov. Z polskiej strony najłatwiej dojechać, kierując się na Bliszczyce, Branice lub Wiechowice.

Gospodarstwo agroturystyczne
Lucyna i Jan Lenartowiczowie
Boboluszki 83, 48-140 Branice, tel. 601 909 531
11 miejsc noclegowych (5 pokoi), duży ogród rekreacyjny i sad.

Bliszczyce

Mała Panew 1
skala 1:75 000
KOLONOWSKIE
Mała Panew
Bzieżka
Smolina
463
Pietraszów
901
Lublinianka
426
ZAWADZKIE
901
Żędowice
Mała Panew
Żelazna
Kielcza
Krupski Młyn
Borowiany

Mała Panew

Całoroczny obręb ochronny dla ryb na odcinku 200 m poniżej jazu elektrowni zbiornika Turawa • Czasowy obręb ochronny od 1 marca do 31 maja każdego roku od mostu kolejowego w Czarnowąsach do ujścia Małej Panwi do Odry

Źródła Małej Panwi (dł. 131 km) znajdują się w pobliżu miasta Koziegłowy. Rzeka płynie przez Kalety, Krupski Młyn, Zawadzkie, Kolonowskie, Ozimek i Turawę. Uchodzi do Odry poniżej Opola, w pobliżu wsi Czarnowąsy. Jest jedną z nielicznych rzek Śląska Opolskiego, która wraz z mnóstwem dopływów (z większych to Smolna, Bziniczka, Libawa, Kaława, Jemielnica i Swornica) zachowała swój naturalny charakter. Rzekę użytkują dwa okręgi PZW: częstochowski (od źródeł do ujścia Lublinicy przed młynem Thiela w Żędowicach) a dalej okręg opolski (woda nizinna).

Od Krupskiego Młyna do Kolonowskiego dolina rzeczna przebiega przez zwarte kompleksy leśne i ma stosunkowo niewielki spadek. Rzeka na większym odcinku meandruje w tunelu drzew. Podmywa wysokie i strome brzegi, tworzy piaszczyste łachy. W korycie występują głazy i powalone drzewa. W miejscowości Kielcza część wody Małej Panwi odprowadzana jest poprzez jaz do Kanału Hutniczego, biegnącego przez około 20 km równolegle do koryta rzeki, z którym łączy się ponownie poniżej ujścia Lublinicy. W okolicach miejscowości Kolonowskie dolina rzeki rozszerza się do około 1,5-2 km, występują tu starorzecza i miejscami podmokłe łąki oraz torfowiska.

Latem na tym odcinku królują kajakarze. Ich obecność i niskie stany wody o tej porze roku sprawiają, że wędkarze te rejony Małej Panwi odwiedzają najczęściej w zimniejszych porach roku.

Od Staniszcz Małych rzeka jest częściowo regulowana, wije się pośród łąk, pól i wiosek. W okolicach Krasiejowa w kilku miejscach tworzy niewielkie przełomy i progi, nierzadko płynie rozdzielonym korytem, odsłaniając wyspy i głazowiska. Płytko, tylko miejscami woda sięga do pasa.

W górnej i środkowej Małej Panwi łowi się ładne płocie, leszcze, klenie i szczupaki, występują także okonie, jazie, jelce, świnki, sandacze, węgorze, miętusy oraz coraz częstsze bolenie. Panew ma też swoje pstrągi i lipienie, za którymi jednak trzeba się sporo nachodzić. A ponieważ rzeka płynie krętym korytem i jej brzegi są porośnięte drzewami, gęstymi krzakami i wysokimi trawami, jest to nie lada wyzwanie dla wędkarzy.

Zawadzkie

Mała Panew 2

Jezioro Turawskie
Szczedrzyk
Dylaki
Pustków
Jedlice
Schodnia
Antonłów
463
Rosa
OZIMEK
46
Krzyżowa Dolina
Grodziec
Krasiejów
Mała Panew
463
Mnichus
Sporok
Myślina
Staniszcze Małe
Staniszcze Wielkie
FOSOWSKIE
KOLONOWSKIE

Staniszcze Małe

Po przepłynięciu pod mostem drogowym (droga nr 46 Opole – Ozimek) Panew, wstrzymywana jazem w Jedlicach, rozlewa się i wypłyca (ok. 1 m). Wiosną, gdy jest więcej wody, na ujściu Małej Panwi do zbiornika turawskiego wędkarze łowią spore ilości białej ryby. Biorą przeważnie leszcze, krąpie, płocie i jazie. Dominującą metodą jest gruntówka z koszyczkiem zanętowym. Najlepsze miejsca znajdują się od mostu w Jedlicach do samego wlotu rzeki do jeziora.
Mała Panew od wypływu ze zbiornika Turawa jest uregulowana i fragmentami obwałowana. Płynie w zurbanizowanym terenie korytem zwartym o szerokości od 25 do 35 metrów. W nurcie liczne wyspy, rafy i powalone drzewa. Głębokości są bardzo zróżnicowane, ponieważ płycizny niejednokrotnie sąsiadują z kilkumetrowymi, wyżłobionymi nurtem rynnami. Dostęp do wody w wielu miejscach jest wyjątkowo trudny. Warto jednak się potrudzić, bo podwodne kryjówki skrywają wyjątkowo piękne ryby.
Ciekawy odcinek rzeki znajduje się poniżej ostatniego jazu na rzece, pomiędzy wsiami: Krzanowice i Czarnowąsy. Tutaj spotkać możemy okazy boleni, szczupaków, sumów i sandaczy. Te drapieżniki niejednokrotnie wpływają z Odry, znajdując tu ciszę, schronienie i bogactwo pokarmu. Najlepiej na nie zapolować ze spinningiem. Przydatne są krótkie wędki, wysokie wodery bądź gumowane spodniobuty, które umożliwiają wejście do wody w celu spenetrowania niedostępnych z brzegu obszarów: dołków, przykos, zawalin itp.
Z białorybu najczęściej łowione są klenie, jazie, brzany, płocie oraz leszcze. Wędkujący stosują tradycyjną spławikową przepływankę z przytrzymaniem, wykorzystując wędki z kołowrotkiem lub baty i tyczki. Popularna jest tu także delikatna gruntówka z pokaźną przynętą w postaci kilku ziaren kukurydzy, grochu bądź pszenicy.
Coraz częściej słychać o łowionych nocą miętusach. Te ryby z rodziny dorszowatych kuszą się na ciężkie zestawy z rybim „trupkiem" podanym w spokojniejszych odcinkach rzeki.

Dojazdy wszędzie łatwe: Mała Panew płynie wzdłuż dróg nr 463 Zawadzkie – Ozimek oraz Ozimek – Dylaki. Do ujściowego odcinka dojedziemy drogą Opole – Łubiany.

Czy wiesz, że...?

Dolina Małej Panwi obfituje w chronione gatunki roślin i zwierząt.
W nurcie rzeki w kilku miejscach występuje rzadki gatunek rośliny wodnej – rzęśli hakowatej, która jest wskaźnikiem czystych wód. Natomiast w lasach i zaroślach nad jej brzegami rosną m.in.: skrzyp zimowy, rutewka orlikolistna, tojeść bukietowa, wyka kaszubska oraz chroniona paprotka zwyczajna. W rzece spotkać można objętego ochroną śliza, raki błotne, wydrę oraz bobra. Ma tu swoje stanowiska bocian czarny, żuraw i zimorodek.

Mała Panew 3
N
Borki
Odra
śluza Wróblin
454
46
Czarnowąsy
Krzanowice
Mała Panew
Świerkle
Świornica
Kępa
Luboszyce
Biadacz
Chrząstawa
Masów
Zawada
Kolanowice
Kan. Osowiecki
45
Węgry
Osowiec
Kotórz Mały
Marszałki
Kotórz Wielki
J. Tongłoch
Kacze Doły
J. Srebrne
Turawa
J. Średnie
Jezioro Turawskie
J. Małe
Stawy Marszałki
Szczedrzyk
Rzędów

Party Kajaki (spływy kajakowe)
ul. Granica 6a, 47-113 Staniszcze Małe, tel. 692 544 312, 692 559 756

Ziaja Kajaki – Przystań Amazonka (spływy kajakowe)
ul. 1 Maja (most), Kolonowskie
tel. 505 055 922, 500 808 222, www.ziaja-kajaki.pl

Młyn Bombelka (spływy kajakowe)
ul. Młyńska 1, 47-120 Żędowice
tel. 508 278 177, www.mlyn-bombelka.pl

Pod Czarnym Wąsem
spływy kajakowe Czarnowąsy – Dobrzeń
ul. Jagiełły 8b, Czarnowąsy
tel. 77 547 26 17, 602 676 050, www.facebook.com/podczarnymwasem

Agroturystyka Młyn Thiel
ul. Stawowa 21, Żędowice
tel. 883 551 091, www.mlyn-thiel.pl
Pole namiotowe, spływy kajakowe, wypożyczalnia kajaków, łowisko wędkarskie, jazda konna.

Gospodarstwo Agroturystyczne Stary Młyn
Maria i Joachim Drzymałowie
ul. Myślinka 7, 46-040 Krasiejów
tel. 77 465 38 31
Gospodarstwo zajmuje się głównie hodowlą ryb. Wędkarze mogą korzystać z akwenu na miejscu (karpie). W gospodarstwie znajduje się również stanowisko do patroszenia ryb, ognisko, grill.

Dzika Chata
Ewa i Grzegorz Hajduk
ul. Krzywa 7, Staniszcze Małe, tel. 77 461 18 02, www.dzikachata.pl
Przystań kajakowa i organizacja spływów kajakowych. Noclegi: dwie sypialnie, pokój dzienny z kominkiem i aneksem kuchennym, łazienka. Restauracja. Na miejscu wypożyczalnia kajaków i rowerów, boisko sportowe, grill.

Gospodarstwo Agroturystyczne Agro-Rancho
ul. Brzezinki 3, Schodnia, 46-040 Ozimek
tel. 507 856 270, www.agro-rancho.pl
20 miejsc noclegowych w 5 pokojach o różnym standardzie. Aneks kuchenny, jadalnia, pokój kominkowo-bilardowy, barek. Na miejscu parking, boiska sportowe, plac zabaw, grill, ognisko, wypożyczalnia kajaków i rowerów. Organizacja spływów kajakowych.

Mała Panew – Zawadzkie

Widawa

Obręb ochronny Widawy i jej dopływów, rozlewisk, wody rowu melioracyjnego oraz wody zbiornika Michalice w promieniu 100 m od mostu nad wpływem rzeki do zbiornika Michalice • Na mocy porozumienia z PZW Wrocław, członkowie okręgu opolskiego mogą wędkować poniżej zbiornika Michalice do granic woj. opolskiego

Widawa (dł. ok. 100 km) jest nizinną rzeką, która w środkowym biegu przepływa przez północną Opolszczyznę w pobliżu Namysłowa. Wpada do Odry za Wrocławiem. Przez większą część swego biegu płynie szeroką i płaską doliną o niewielkim spadku. Brzegi ma uregulowane na całej długości i obwałowane całkowicie lub częściowo. W większości biegu koryto rzeki jest wysłane piaskiem, rzadziej żwirem. Dłuższe odcinki rzeki z dnem żwirowym występują tylko w jej dolnym biegu. Widawa jest rzeką o bujnej roślinności wodnej, niejednokrotnie płynącą pośród gęstych trzcinowisk.
Na odcinku do zbiornika Michalice występują drobne płotki, leszcze, kiełbie i inny rybi drobiazg. Poniżej zbiornika rzeka ma charakter krainy brzany i jest zarybiana tymi rybami przez okręg opolski. Dominującą rybą jest jednak kleń. Wędkarze łowią też jazie, jelce, okonie i szczupaki. Bardzo rzadko spotyka się pstrągi potokowe, które do rzeki w okolicach Bierutowa wpuszcza okręg wrocławski. W Widawie żyje chroniona koza złotawa.
Widawa najatrakcyjniejsza wędkarsko jest w rejonie Namysłowa, gdzie ma szerokość 5-15 m, głębokość 1-3 m. Linia brzegowa tworzy liczne zakola. W mieście są też trzy wyspy oraz duże rozlewisko o długości ok. 300 m. Od kilku lat na tym, ok. 10-kilometrowym, odcinku tutejsze koło PZW Gobio Namysłów organizuje w kwietniu zawody spinningowe „Kleń Widawy", na których spotykają się miłośnicy połowu tych ryb, nawet spoza okręgu opolskiego. Zawody rozegrane są „na żywej rybie". Wyniki nie są rewelacyjne, ale zawsze łowionych jest kilka kleni powyżej 40 cm.

H

Hotel Zorza
ul. Wały Jana III 2, 46-100 Namysłów
tel. 77 410 18 54, www.hotelzorza.pl
12 pokoi 2-osobowych, 2 pokoje 1-osobowe i 1 ekskluzywny apartament. Każdy pokój posiada łazienkę wraz z prysznicem. Wyposażenie standardowe.

H

Hotel Pod Lasem
ul. Skłodowskiej 16, 46-100 Namysłów
tel. 77 333 51 00, 667 997 056, www.hotelpodlasem.com.pl
14 przestronnych pokoi z bezpłatnym dostępem do Internetu. Na miejscu stołówka, parking, garaż i basen.

H

Hotel Jakubus
Jakubowice 36, 46-113 Wilków
tel. 77 419 56 53, 728 546 001
www.jakubus.pl
100 miejsc noclegowych w kilku obiektach hotelowych położonych na powierzchni 40 ha. Bar, sala konferencyjna, parking, plac zabaw, kąpielisko. Stawy rybne o pow. 17 ha (karp, szczupak) z możliwością wędkowania przez gości.

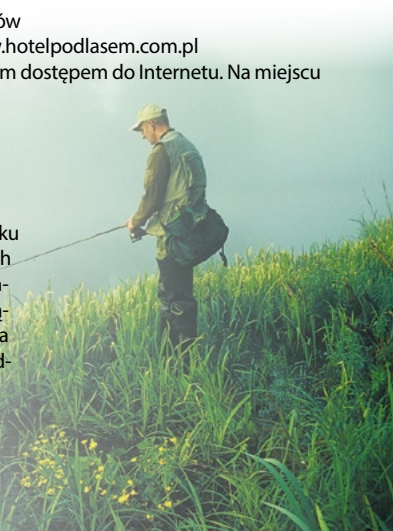

Osobłoga

Osobłoga wypływa z północnych zboczy Gór Opawskich w Czechach. W pobliżu granicy łączy się z wodami rzeki Prudnika. Na swym 65-kilometrowym biegu przepływa m.in. przez Racławice Śląskie, Głogówek i Komorniki. Uchodzi do Odry w Krapkowicach. Jest rzeką nizinną, ale z szybkim przepływem. Prowadzi wody czyste i dobrze natlenione.
Osobłoga na całym swym biegu płynie uregulowanym, szerokim i płytkim korytem o wysokich burtach. Meandruje łagodnymi zakolami przeważnie w odkrytym terenie, pośród pól i łąk. Jej szerokość wynosi 12-15 m, głębokość przeważnie nie przekracza jednego metra.
W górnym odcinku (Racławice Śląskie) charakterem przypomina krainę brzany. W nurcie zalegają kamienie i żwir. Za Głogówkiem rzeka nieco zwalnia, a dno staje się w większości piaszczyste. Za Kierpieniem na brzegach pojawiają się miejscami gęsto rosnące drzewa. W korycie pokazują się powalone pnie i bobrowe zwaliska, w niektórych miejscach nurt rozdzielają trawiaste wyspy.

Sandacz w ananasie

Składniki:

1 kg wyfiletowanego sandacza, 4 średnie cebule, puszka ananasa, keczup pikantny (opakowanie 500 g), łyżka przecieru pomodorowego, sól, pieprz.

Składniki na ciasto naleśnikowe:

3 jajka, 3 łyżki oleju, 1 szklanka mleka, mąka pszenna (do zagęszczania aż do uzyskania odpowiedniej konsystencji).

Wykonanie:

Rybę poporcjować na małe kawałki, przyprawić i obsmażyć w cieście naleśnikowym. Na oleju zeszklić cebule pokrojone w piórka. Do cebuli dodać łyżkę przecieru pomidorowego, keczup oraz pokrojonego w kostkę ananasa (wraz z sokiem). Całość zagotować. Rybę ułożyć na talerzu i przykryć przygotowanym sosem.

Na całej długości występują klenie (całkiem spore) i jazie, na które skuteczny jest lekki spinning. Latem miejscowi wędkarze z powodzeniem łowią klenie na wiśnie lub czereśnie. Atrakcją Osobłogi są świnki, a najskuteczniejszą techniką ich połowu jest przepływanka z białym robaczkiem na haczyku. W górnym odcinku występują też lipienie z zarybień, ale jeszcze drobne. Podobno spotyka się też tutaj pstrągi potokowe.
Na biegu Osobłogi znajduje się kilkanaście betonowych progów (kaskad), działają też trzy elektrownie wodne (Klisino, Rzepcze i Krapkowice). Cofki tych budowli podpiętrzają wodę do 2,0- 2,5 m, przy tamach tworzą się zawirowania i wsteczne prądy. W miejscach tych można natrafić na grubsze szczupaki i okonie, oraz złowić przyzwoitego miętusa.
Krapkowicki, przyujściowy odcinek Osobłogi lubią po zmroku penetrować sumy i sandacze, toteż miejscowi wędkarze często wyprawiają się na nocne spinningowanie.

Dom Wypoczynkowy SPORTOWIEC
ul. Kilińskiego 3, 47-303 Krapkowice-Otmęt, tel. 77 446 67 26, 502 718 998
5 miejsc noclegowych, pokoje do wynajęcia 1-, 2-, 3-, 4- lub 5-osobowe. Obiekt położony w pobliżu basenu i stadionu miejskiego. Do dyspozycji gości siłownia, hala sportowa, sauna, bar. Istnieje możliwość rozbicia namiotów.

Stobrawa 1

skala 1:140 000

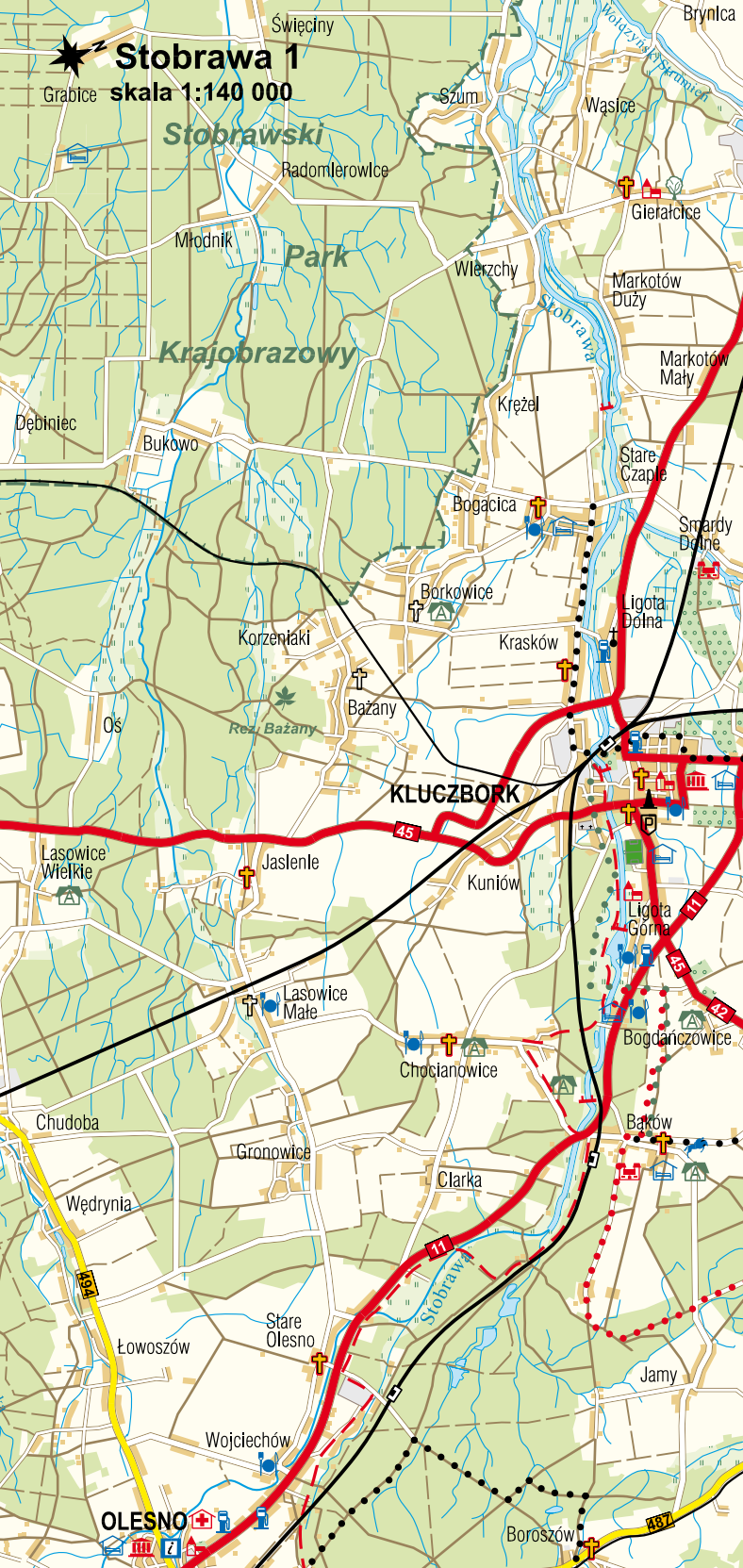

Stobrawa

Rzeka górska od mostu drogowego na trasie Kluczbork – Olesno w pobliżu wsi Bąków do miejscowości Kopalina (z wyłączeniem zbiornika Kluczbork); dozwolony spinning i mucha.

Stobrawa bierze swój początek na Wyżynie Woźnicko-Wieluńskiej. Przepływa przez Olesno, Kluczbork, gdzie napełnia tamtejszy zbiornik zaporowy, Dąbrowę, Stobrawę, Domaradz i Karłowice. Uchodzi do Odry po 77 km biegu.
Wyprostowana i uregulowana na całej długości, płynie wąskim korytem o szerokości 3-5 m. Dość wolno, bo wstrzymują ją liczne zastawki, ponadto zasila okoliczne stawy rybne. Dno na większym odcinku ma piaszczyste, miejscami ilaste. Rzeka na wielu odcinkach jest mocno porośnięta trzcinami. Głębokości niewielkie, najczęściej jest to zaledwie pół metra, w nielicznych miejscach spotyka się dołki do 2 m. Jedynie w okresie wiosennych roztopów i przy długotrwałych opadach poziom wody w Stobrawie ulega znacznemu podwyższeniu. Właśnie wtedy malowniczo się rozlewa na łąki w okolicach Karłowic.
W Stobrawie występują podstawowe dla nizin gatunki ryb: płocie, kiełbie, klenie, szczupaki i okonie. Żyje tu też koza złotawa.
Stobrawa najpiękniejsza jest pomiędzy miejscowościami Dąbrową a Miejscem, na odcinku nazywanym „Szumiącym mostem". Jest to próg, przez który rzeka przelewa się, szumiąc. Tam rzeka podpiętrzona zastawką jest szersza i głębsza niż gdzie indziej. Tutejsi wędkarze mówią, że to najlepsze łowisko na całej rzece. Ich zdobyczą są ładne płocie, liny, karasie, szczupaki, a i karpik się trafi, wszak obok są stawy rybackie.
Uznanym łowiskiem jest też 6-kilometrowy, przyujściowy odcinek Stobrawy, na którym można liczyć na wiele odrzańskich ryb, chętnie wpływających do czystszego dopływu, zwłaszcza przy wyższym stanie wody.
Atrakcją turystyczną są spływy kajakowe po Stobrawie. Trasy mają 4-8 km. Ich pokonanie zajmuje 2-4 godziny.

Buffalo Ranch
ul. Święcińska 49, Dąbrówka Dolna, 46-034 Pokój
tel. 77 427 60 00, 604 568 671 www.buffaloranch.com.pl
Obiekt położony w lesie, pow. 25 ha łąk i stawów. 50 miejsc noclegowych, w tym 4 rodzinne apartamenty. Na miejscu kawiarenka, plaża z pomostem, wypożyczalnia sprzętu wodnego, konie, ścianka wspinaczkowa, ogrodowe EKO SPA. Jest możliwość zamówienia wyżywienia.

Okolice „Szumiącego Mostu"

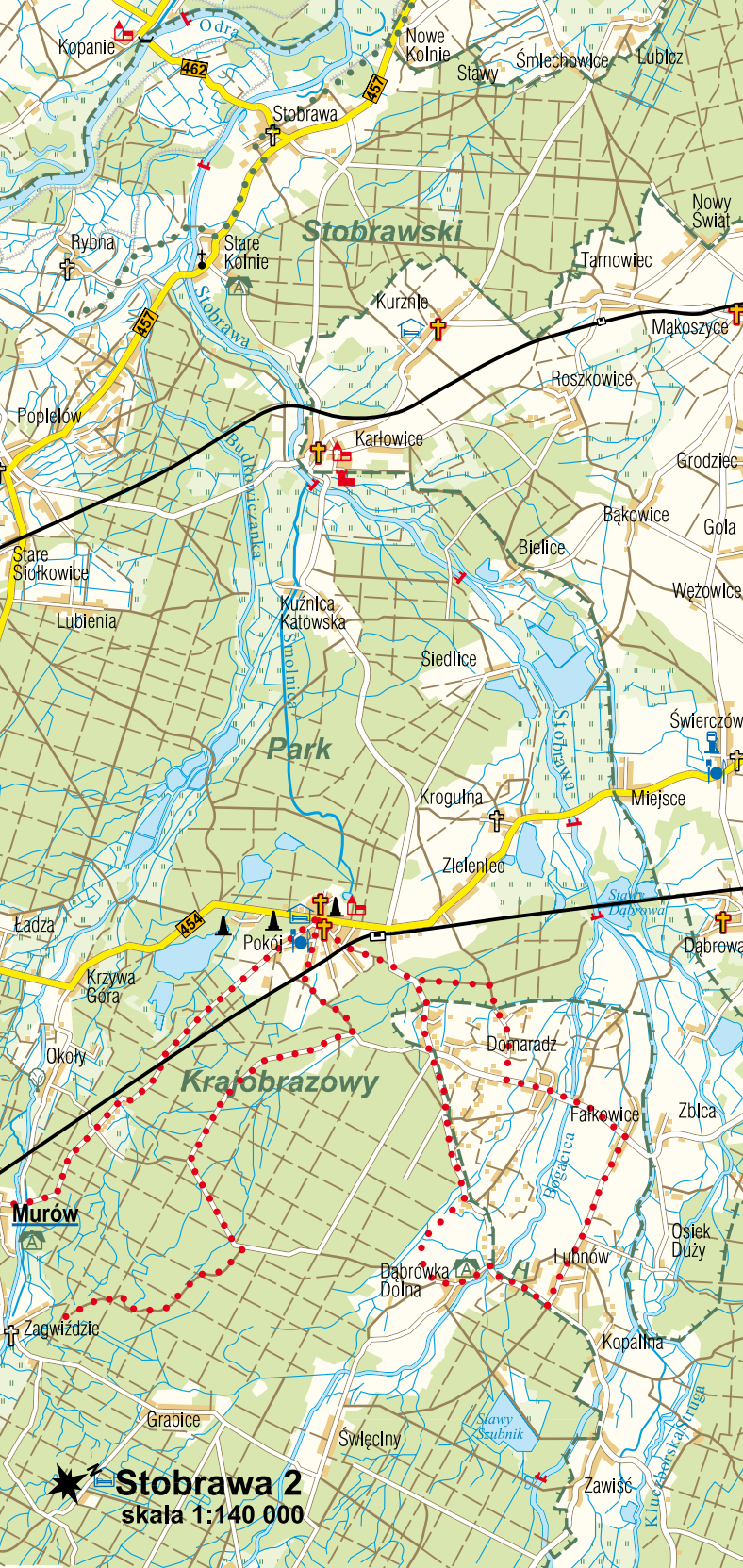
Kopanie
Odra
462
451
Nowe Kolnie
Śmiechowice
Lubicz
Stawy
Stobrawa
Stobrawski
Nowy Świat
Rybna
Stare Kolnie
Tarnowiec
Kurznie
Mąkoszyce
Roszkowice
Poplelów
Karłowice
Budkowiczanka
Grodziec
Bąkowice
Gola
Bielice
Stare Siołkowice
Wężowice
Lubienia
Kuźnica Katowska
Smolnica
Siedlice
Świerczów
Park
Miejsce
Krogulna
Zielenlec
Stawy Dąbrowa
Ładza
454
Pokój
Dąbrowa
Krzywa Góra
Domaradz
Okoły
Krajobrazowy
Farkowice
Zblca
Bogacica
Murów
Osiek Duży
Lubnów
Dąbrówka Dolna
Zagwiździe
Kopalina
Grabice
Święcany
Stawy Szubnik
Zawisć
Kluczborska Struga
Stobrawa 2
skala 1:140 000

Budkowiczanka

Rzeka pstrągowa od stawu w Szumiradzie do progu przy ruinach młyna w Tułach. Dopuszczone przynęty sztuczne (muchowa i spinning).

We wsi Stare Kolnie do Stobrawy wpływa Budkowiczanka, uważana za najczystszą rzekę Opolszczyzny. Ta rzeczka (ok. 60 km długości) płynie dość mocno uregulowanym korytem przez pola, łąki i lasy. Na całym jej biegu przeważają proste odcinki. Koryto ma szerokość 2-3 m, głębokość dochodzi do 2 m w niektórych rynnach i dołkach. W większości dno jest piaszczyste, gdzieniegdzie leży żwir i kamyki. Brzegi porasta sitowie, trzcina, pałka wodna. W wodzie rośnie kwitnący na biało włosienicznik. Na całym jej biegu można zobaczyć liczne tutaj zimorodki.

Czyste wody Budkowiczanki zamieszkują pstrągi potokowe. Spotyka się je (i tęczaki) na całym biegu rzeki. Znawcy tematu twierdzą, że na te ryby najlepszy jest odcinek poniżej Tuł, gdzie rzeka silnie meandruje między wysokimi, zalesionymi skarpami. Tutaj spotyka się również lipienie.

Na nizinnej Budkowiczance łowi się płotki, leszcze, okonie, szczupaki oraz sporo sumików karłowatych. W dole warto zapolować na jazie i klenie. Są też ładne liny i karpie, co należy tłumaczyć istnieniem stawów rybnych w okolicach Pokoju, które rzeka zasila w wodę, m.in. Gospodarstwo Rybackie Krogulna (140 ha lustra wody).

Spośród gatunków chronionych w Budkowiczance żyją kozy, ślizy oraz minogi strumieniowe.

Nad rzeką rozwinęła się agroturystyka, organizowane są spływy kajakowe na odcinkach Trzebiszyn, Tuły, Nowe Budkowice, Stare Budkowice, Zagwiździe, Murów i Krzywa Góra.

Czy wiesz, że...?

Dolina Budkowiczanki to niewielki, w większości zalesiony fragment doliny rzeki między miejscowością Szumirad i przysiółkiem Ryczek. Największą wartość posiadają siedliska torfowisk, bowiem są ostoją wielu ginących na Śląsku i w Polsce roślin naczyniowych oraz mszaków. Budkowiczanka przepływa przez dwa rezerwaty przyrody: Kamieniec i Smolnik. Pierwszy powołano dla ochrony torfowisk, celem drugiego jest ochrona naturalnego akwenu, w którym występuje rzadka kotewka orzech wodny.

Gospodarstwo Agroturystyczne „Murów"
ul. Świerczewskiego 3, 46-030 Murów, tel. 77 421 41 53
Pokoje o wysokim standardzie, garaż, rowery, grill. Atrakcje: łowienie ryb w stawach na terenie gminy, grzybobranie, jagody, jazda konna i przejażdżki bryczką.

Wypożyczalnia Kajaków
ul. Jełowska 4, Zagwiździe, tel. 515 935 992, www.kajaki-zagwizdzie.pl
Spływy kajakowe Budkowiczanką, Stobrawą i Jemielnicą.

Kłodnica

Rzeka górska od mostu w Rudzieńcu do syfonu pod Kanałem Gliwickim w Lenartowicach.

Przemierzając z wędką Kłodnicę, trudno uwierzyć, że jeszcze niedawno była ściekiem pozbawionym życia biologicznego, omijanym z daleka przez wędkarzy. Na szczęście to już przeszłość. Rzeka się oczyściła do tego stopnia, że w 2015 r. zyskała status rzeczki górskiej.
Kłodnica (dł. ok. 75 km) swój początek ma w Katowicach. W granice opolskiego okręgu PZW wpływa za jazem w Pławniowicach. Od Rudzieńca jest sporym potokiem (szer. 2-3 m) żwawo sunącym piaszczystym podłożem. Brzegi dość wysokie, wcześniej były uregulowane, ale dziś są zarośnięte oczeretem, sitem i trzciną. Rzeka meandruje, podmywając brzegi i tworząc niewielkie głęboczki.
Za jazem w Sławęcicach, gdzie Kłodnica przelewa do Kanału Gliwickiego część wody, rozpoczyna się najpiękniejszy odcinek rzeki: dziki, zarośnięty i mało dostępny. Kłodnica płynie tu pośród łąk i lasów. Miejscami terenem płaskim i podmokłym, gdzie indziej wcinając się w piaszczyste pagórki. Szerokość koryta od kilku do kilkunastu metrów. W nurcie leżą powalone drzewa, spotyka się kamieniste szypoty i łachy. Brzegi miejscami zarośnięte chaszczami tak, że nie wszędzie można podejść do rzeki. Na każdym kroku widać pracę bobrów – ścięte drzewa, kanały, jamy oraz objedzone z kory patyki. Prąd szybki, woda lekko mętna, o brunatnym kolorze. Głębokości niezbyt duże, ale są dołki i rynny do metra.
To królestwo pstrągów potokowych, jeszcze niezbyt licznych, ale trafiają się sztuki 40-centymetrowe. Pstrągom towarzyszą płotki, jelce, klenie, jazie, okonie i szczupaki.
W Lenartowicach Kłodnica opuszcza towarzystwo kanału, przepływając pod nim zabytkowym akweduktem, tzw. syfonem (znajduje się ok. 2 km poniżej śluzy nr 2 w Nowej Wsi). Od tego miejsca przestaje być rzeką górską. Na odcinku miejskim Kłodnica płynie wzdłuż drogi krajowej nr 40. Biorą tu klenie, jazie, płocie, okonie, szczupaki, brzany, bolenie i sumy. Ujście Kłodnicy do Odry to najbardziej uznane łowisko w okolicy.

H

Hotel Dworska Elektrownia
ul. Puszkina 1, Kędzierzyn- Koźle
tel. 77 480 12 48, 792 210 063, www.dworskaelektrownia.pl
36 miejsc noclegowych w pokojach urządzonych w klasycznym stylu.

Jemielnica (Chrząstawa)

Rzeka górska od źródeł do ujścia do Małej Panwi, przynęty sztuczne (spinning, mucha) • Łowisko „złów i wypuść" od kładki przy stadninie koni w Zawadzie do mostu drogowego Luboszyce – Opole.

Źródła rzeki znajdują się na terenie wsi Błotnica Strzelecka. W górnym odcinku do wsi Jemielnica płynie jako potok Jemielnica, po wpadnięciu do stawu Jemielnica i wchłonięciu lewego dopływu Baba, przyjmuje nazwę Chrząstawa. Najdłuższy dopływ Małej Panwi, do której uchodzi w Krzyżanowicach. Rzeka niewielka, szeroka od 4 do 6 m, głęboka od 30 do 70 cm. Woda bardzo czysta. Dno piaszczyste, na płyciznach żwirek. W rzece żyją lipienie, płotki, leszcze, klenie, jazie, okonie, szczupaki. Zarybiana jest pstrągiem potokowym.

Pstrąg nadziewany i pieczony w plastrach boczku

Świeżą rybę patroszymy i dokładnie oczyszczamy. Do środka nakładamy serek chrzanowy tak, aby ryba stała się pękata. Całego pstrąga owijamy 2 lub 3 plastrami wędzonego boczku, skrapiamy wierzch delikatnie sokiem z cytryny. Pieczemy w 180°C przez ok 20-30 min.
Podajemy z ćwiartką cytryny i pieczonymi ziemniakami.

Chrząstawa najbardziej interesująca jest w okolicach wsi Osiek. Ryb trzeba szukać w dołkach i zagłębieniach dna, powstałych w podmyciach brzegowych, przy korzeniach i za przeszkodami.
Dla kajaków rzeka spływna od Zawady do Czarnowąsów. Na trasie kilka mostów i wodnych wykrotów.

Gospodarstwo Ekoturystyczne
Iwona i Janusz Śliczny, Biadacz Kamienisko 6, 46-233 Bąków
tel. 77 413 21 66, 504 259 250
Gospodarstwo (9 ha), kemping, pole namiotowe, staw (możliwość wędkowania). Zajęcia (warsztaty) edukacyjne dla dzieci i młodzieży o rolnictwie ekologicznym.

Zacisze Leśne u Huberta
Grabice / Kęszyce 3, 46-030 Murów
tel. 77 545 34 15, 603 799 351, www.zacisze-lesne.pl
5 komfortowych pokoi gościnnych, ogródek i miejsce do grillowania.



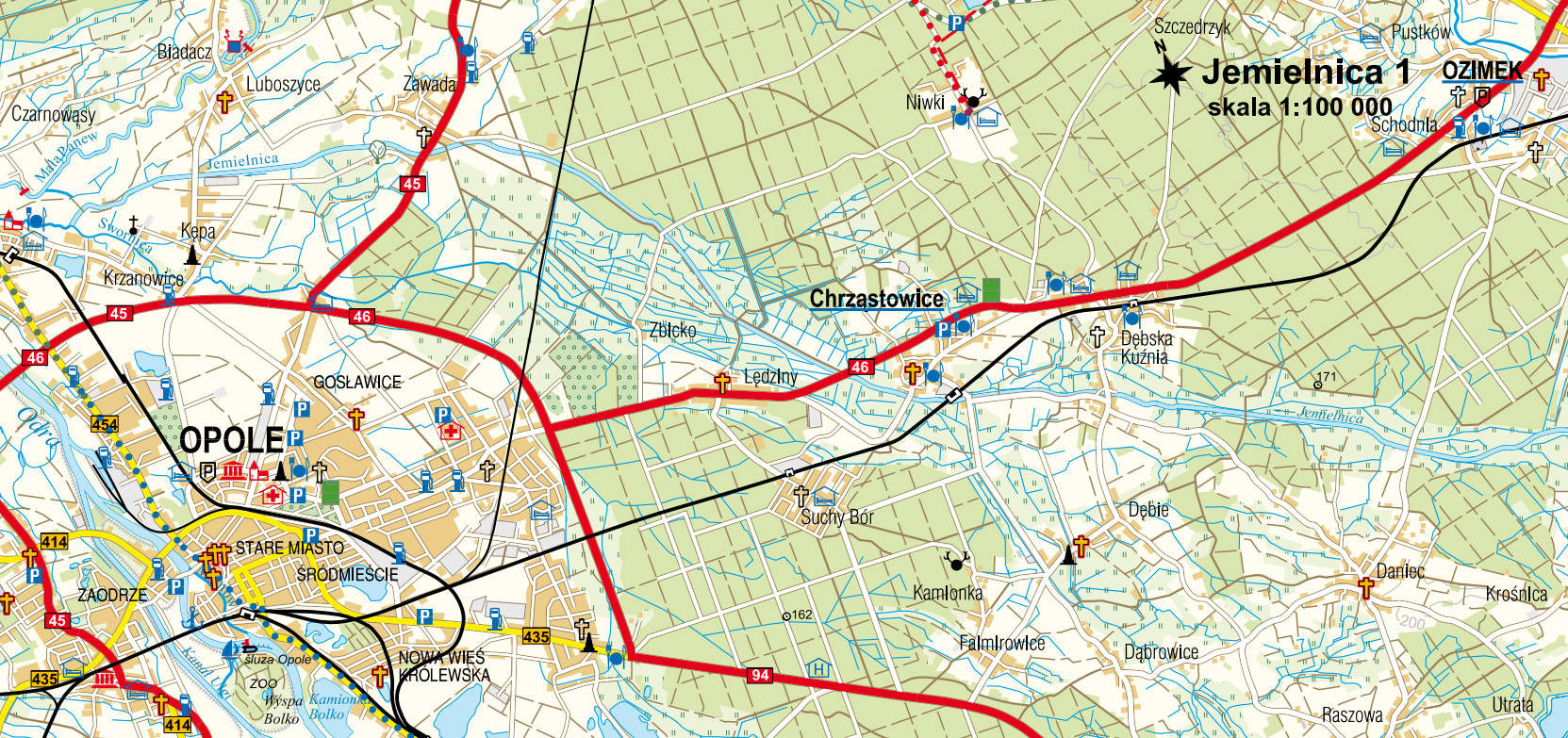

Jemielnica 1
skala 1:100 000
N
OZIMEK
Szczedrzyk
Pustków
Schodnia
Niwki
Biadacz
Luboszyce
Zawada
Czarnowąsy
Mała Panew
Jemielnica
Swornica
Kępa
Krzanowice
Chrząstowice
Zbicko
Lędziny
Dębska Kuźnia
GOSŁAWICE
OPOLE
Odra
STARE MIASTO
ŚRÓDMIEŚCIE
ZAODRZE
Suchy Bór
Dębie
Kamionka
Falmirowice
Dąbrowice
Daniec
Krośnica
Raszowa
Utrata
NOWA WIEŚ KRÓLEWSKA
śluza Opole
ZOO
Wyspa Bolko
Kamionka Bolko
Kanał Ulgi
45
46
454
414
435
94
171
162
200

Jemielnica 2
skala 1:100 000
N
Banatki Duże
Banatki Małe
Kadłub
Kadłubski Piec
Kasztal
Osiek
Łaziska
Krośnica
Borycz
Jemielnica
Piotrówka
Wierzchlesie
Barut
Grodzisko
Jędrynie
Gąsiorowice
Utrata
Kałużnik
Topiel
Barłóżek
Sucha
Jemielnica
Rez. Hubert
Rozmierka
Ligota Czamborowa
Rozmierz
426
Izbicko
Suchodaniec
Sucha
cementownia
227
230
Szczepanek
Centawa
94
Lwowska
STRZELCE OPOLSKIE
Henryków
Otmice
Szymiszów-Osiedle
214
Dziewkowice
255

Biała Głuchołaska
skala 1:115 000
N
Hanuszów
Sękowice
Regulice
Radzikowice
Złotogłowice
Rusocin
Goświnowice
NYSA
Jędrzychów
Nysa Kłodzka
Konradowa
Skorochów
Wyszków Śląski
Głębinów
Jezioro Nyskie
Niwnica
Biała Nyska
Siestrzechowice
Hajduki Nyskie
Morów
Kępnica
Wierzbięcice
Przełęk
KopernIki
Iława
Rez. Przyłęk
Nadzlejów
Markowice
Sucha Kamienica
Stary Las
Polski Świętów
Biskupów
Nowy Świętów
Nowy Las
Burgrabice
Wilamowice Nyskie
Gierałcice
Sławniowice
Bodzanów
Charbielin
GŁUCHOŁAZY
Rez. Las Bukowy
Republika Czeska
46
406
407
41
411
457
40
215
244
278
200
250
300

Biała Głuchołaska

„Łowisko „złów i wypuść" od granicy państwa do ujścia potoku Mora (tylko sztuczna mucha) • Od kładki wiszącej w Głuchołazach do tamy z przepławką w Głuchołazach – obręb ochronny • Od ujścia potoku Mora do mostu drogowego Nysa – Kałków (mucha i spinning), poniżej woda nizinna (dozwolone wszystkie metody i przynęty)

Biała Głuchołaska (zwana popularnie „Białką") ma 55 km długości. Swój początek bierze w masywie Jesioniki (Czechy), na teren Polski wkracza nieco powyżej Głuchołaz. Jest typowym górskim potokiem, biegnącym najpierw leśnym przełomem, potem na przemian wśród pól i łąk, mijając po drodze kilka niewielkich wsi. W końcowym swym odcinku staje się niewielką rzeczką nizinną. W Głuchołazach Białka opływa Górę Parkową, tworząc piękny przełom. Płynie rozlanym, płytkim korytem. Na dnie kamienie i gruby żwir, gdzieniegdzie nawet głazy. W czystej, prześwietlonej wodzie doskonale widać spore klenie i lipienie, czasem można dostrzec wyjście pstrąga. Ryby stoją najczęściej pod wybetonowanym brzegiem od strony Góry Parkowej, gdzie jest najgłębiej. Od kładki z mostem kolejowym wędkować nie wolno (obręb ochronny). Zarzucić wędkę można dopiero poniżej dużej tamy z przepławką przy stadionie.
Za drugą tamą poniżej stadionu, Białka płynie w nieco głębszym korycie, na brzegach pojawiają się kępy wikliny i drzewa. Muszkarze najczęściej wybierają odcinek w Bodzanowie i przy kolejnej dużej tamie (przepławka) w Rudawach. Od elektrowni w Nowym Świętowie pod brzegami pojawiają się głębsze rynny i zakola. Nurt wstrzymują nadal liczne progi wodne. W wielu miejscach brzegi porastają wysokie, zacieniające wodę wysokie rośliny. Wszędzie są lipienie i klenie, pokazują się pstrągi, czasem muszkę pochwyci jelec. Poniżej mostu w Markowicach rzeka dzieli się na odnogi, a w wodzie leżą zatopione drzewa.


Głuchołazy

Ze streamerem (też niewielkim) można poszukać potokowca, którym rzekę zarybia się systematycznie, ale – jak mówią miejscowi muszkarze – jednego roku biorą nieźle, innego, jakby ich nie było. Na pstrągi zdecydowanie najlepszy jest dolny odcinek rzeki, od mostu w Markowicach po ujście rzeki do zbiornika Nyskiego.

Góry Opawskie
skala 1:60 000
PRUDNIK
GŁUCHOŁAZY
ZLATE HORY
Wierzbiec
Łąka Prudnicka
Konradów
Las Osiek
Siemków
Osiedle
Moszczanka
Choclm
Starowice
Skowronków
Jarnołtówek
Pokrzywna
Bolkowice
Wieszczyna
Dębowiec
Park Krajobrazowy
Góry Opawskie
Las Parkowy
Przednia Kopa
Tylna Kopa
Wiatraczna
Bukowa
Gołębie Wzgórze
Szyndzielowa Kopa
Zamkowa Góra
Jodłowe Wzgórze
G.Krzyżówka
G.Olszak
Kraska
Kapliczna Góra
Kozia Góra
Święta Góra
Dębnicka Dolina
G.Długota
Wrobik
Sępik
Hranici louky
Jeleni Dvur
teren dawnych kopalń
Biała Głuchołaska
Prudnik
Złoty Potok
Bystry Potok
411
40
340,3
302,7
331,4
316,6
380,5
432,0
453
390
319,2
392,9
456,0
506,5
457
368,2
356,2
568,2
426
428
466,8
468,9
516,5

Nowy Świętów

Na Białkę nie potrzeba wyszukanego sprzętu. Charakter rzeki sprawia, że najwygodniej łowi się nieco wydłużoną linką „spod kija". Lipienie najczęściej stoją przy progach, podmytych głazach, w bystrzach i przybrzeżnych rynnach pod brzegami. Najskuteczniejszą przynętą jest lekka nimfa sprowadzana z prądem. Wiosną stosuje się przynęty średniej wielkości, latem w rozmiarze mikro. Królują wszelkie wariacje tzw. brązek. Wieczorem warto sięgnąć po malutką suchą muszkę, ponieważ poważną część menu lipieni stanowią drobne owady, które ryby zbierają z powierzchni wody właśnie o tej porze dnia.
Białą Głuchołaską już od 25 lat opiekują się muszkarze Klubu Muchowego Alexandra z Nysy. Zarybiają rzekę, z gałęzi i czubów świerkowych montują na dnie rzeki osłony dla narybku, a także sprzątają jej brzegi i pilnują przed kłusownikami. Przy moście w Markowicach postawili zadaszoną wiatę, która służy wszystkim wędkarzom odwiedzających Białkę. Poniżej mostu drogowego Nysa – Kałków do połączenia ze zbiornikiem nyskim Biała Głuchołaska jest rzeką nizinną (dozwolone wszystkie przynęty). Dobre łowisko płoci, leszczy, kleni i jelców, także szczupaków i okoni.

Dojazdy: wzdłuż Białej Głuchołaskiej biegnie droga krajowa nr 47 Nysa – Głuchołazy, z niej są zjazdy asfaltowe, prowadzące do każdej wsi leżącej na biegu rzeki.

Czy wiesz, że...?

W Przyłęku nad Białą Głuchołaską znajduje się specjalny obszar ochrony siedlisk (Dyrektywa Siedliskowa). Na powierzchni 166 hektarów objęto ochroną naturalny, podgórski odcinek doliny rzeki z fragmentem wysoczyzny polodowcowej. Na tarasach występują mady, w lokalnych obniżeniach namuły. Teren prawie całkowicie porastają bardzo dobrze zachowane łęgi i grądy. Tutaj swoją ostoję mają wydry.

Agrozajazd
os. Pionierów 10, 48-340 Głuchołazy, tel. 509 520 958
www.agrozajazd.cba.pl
2-pokojowe apartamenty z kuchnią/aneksem oraz trzy samodzielne pokoje, sala kominkowa, basen, miejsce na ognisko, wypożyczalnia sprzętu rekreacyjnego, grill, ognisko.

Pensjonat Iwona
ul. Jana Pawła II 28, 48-340 Głuchołazy
tel. 77 439 69 09, 793 878 989, www.pensjonatiwona.cba.pl
Pensjonat jest położony nad Białką, 25 miejsc noclegowych, sala bankietowa, rowery, parking.

Hotel Dębowe Wzgórze
Pokrzywna 48, 48-267 Jarnołtówek
tel. 77 439 77 29, 664 962 147, www.debowewzgorze.eu/hotel
21 komfortowych pokoi, restauracja, chata grillowa, sale konferencyjne, gabinety odnowy biologicznej oraz SPA. Możliwość bezpłatnego korzystania z basenu, sauny, jacuzzi.

ŁOWISKA **SPORTOWE**

Odra, Kędzierzyn-Koźle

Uwaga: woda PZW Katowice!

1,2- kilometrowy odcinek Odry w dzielnicy Rogi (stąd bardziej znana nazwa łowiska), na którym od lat rozgrywane są zawody wszelakiej rangi, od lokalnych po mistrzostwa Polski. Dwa sektory A i B są wyznaczane od strony Koźla, C po stronie Kędzierzyna.
Szerokość rzeki 50 m, gł. 2-3 m, uciąg 2-10 g. Brzeg i skarpa brzegowa wzmocnione kamieniami, które sięgają do ok. 7 m w głąb wody. Dalej dno jest piaszczyste, ale usiane zaczepami. Linia brzegowa z lekkim łukiem.
W łowisku przeważa leszcz i gruba płoć (200-400 g), przyłowem są krąpie, ukleje, pojawia się jaź, kleń, kiełb, karp i brzana. Sezonowo występuje gruby okoń. Aby móc „wstrzelić" się w to łowisko, start w zawodach należy każdorazowo poprzedzić treningiem.

Rogi

Przy dominacji leszczy najważniejszy jest dobór odpowiedniej gramatury zestawu. Istnieją dwie szkoły. Jedni zawodnicy łowią ciężko i „stoją" zestawami w miejscu, inni szukają leszczy, łowiąc „skokami" – przytrzymując i wpuszczając zestaw z nurtem rzeki. Alternatywą jest ukleja, zwłaszcza po deszczu, gdy woda staje się mętna i średnia ryba przestaje brać. Odrzańskie ukleje dorastają do 20 cm, można na nich zrobić wynik do 7 kg w turze.

Podczas mistrzostw Polski w 2001 r. Piotr Lorenc (czołowy polski spławikowiec) złowił w drugiej turze 30,6 kg leszczy. Ten rezultat do dziś jest rekordem MP i kędzierzyńskiego łowiska. Ostatnio trudno o tak znakomity wynik, ponieważ od tamtego czasu łowisko jest poddane dużej presji wędkarzy.

Kanał Ulgi, Opole

Po obu stronach kanału od strony ul. Krapkowickiej i ul. Wrocławskiej.
Linia brzegowa idealnie prosta, brzeg porośnięty trawą (łąka). Szerokość kanału 35 m, głębokość 1,5-4,0 m. Uciąg 0,5-15,0 g, w zależności od siły nurtu. Do 8 m od brzegu schodzi nasyp kamienny, dalej dno równe, piaszczyste. Dominuje leszcz i płoć, przyłowem jest jaź, kleń, ukleja i okoń, pojawia się jazgarz, boleń i wzdręga.

Kanał Ulgi

Łowisko jest trudne, wymagające precyzji i delikatnych zestawów, do czego zmuszają ostrożne ryby. Trzeba być również przygotowanym na nagłą zmianę uciągu, co miało już wielokrotnie miejsce.
Zawodnicy w czasie zawodów wędkarskich powszechnie zanęcają kilka linii równocześnie – 7, 9, 11 i 13 m, aby (gdy będzie taka potrzeba) „skakać" po odległościach, starając się utrzymać ciągłość brań. Zawody zwykle wygrywa się tyczką 11-13-metrową i bardzo delikatnymi zestawami i cienkimi żyłkami.
Niestety, są strefy bezrybne. Wtedy trzeba się ratować uklejkami (jest ich niewiele) lub okoniami, „wydłubując" je z przybrzeżnych kamieni.
Średnie wyniki 700 g, bardzo dobre 5-6 kg.
Kanał Ulgi to również dobre łowisko spinningowe, zwłaszcza okoni na małe gumki – białe, czerwone, motor-oil, musztarda z brokatem – na główkach 3-5 g. Dobre wyniki mają łowcy kleni i sandaczy. Od czasu do czasu słyszy się o wyholowaniu dużego suma.

Odra, Opole

Odra poniżej mostu Pamięci Sybiraków do ujścia kanału Ulgi, 2-3 sektory. Szerokość ok. 50 m, głębokość 2,0-3,5 m, uciąg uzależniony od stanu wody, zwykle 1-5 g. Linia brzegowa prosta, z lekkim łukiem. Skarpa brzegowa wyłożona kamieniami, powyżej rozciąga się łąka.
Na tym odcinku koryto Odry zostało przebudowane po powodzi w 1997 r. Rzekę poszerzono, wyprostowano, pogłębiono, usunięto główki i umocniono brzegi. W ten sposób powstały dwa podwodne progi. Stare koryto znajduje się teraz ok. 25 m od brzegu, gdzie głębokość sięga do 3,5 m. Jego brzegi, niegdyś umocnione faszyną i kamieniami, są usiane zaczepami i miejscami porośnięte trawami wodnymi. Głównym łowiskiem zawodniczym jest pierwszy próg oddalony od brzegu 21-22 m. Tam głębokość wody wynosi 2-2,2 m, a dno jest twarde (żwir) i nie ma zaczepów.
Różnice w głębokości wody występują również pomiędzy sektorami. Na dolnym odcinku przy kanale Ulgi głębokość wynosi 3-3,5 m, w górze (w stronę mostu) jest płyciej o metr. Stanowiska też nie są równe, na niektórych są dziury i uskoki powstałe podczas przebudowy rzeki. M.in. na środku sektora B znajduje się duża łacha, tam grunt jest o 2 m mniejszy niż na sąsiednich stanowiskach.

Zawody feederowe

W łowisku przeważa płoć, leszcz, krąp i ukleja, towarzyszą im okonie, jazie i klenie, sporadycznie weźmie brzana, jazgarz, karaś, jelec lub boleń. Dominuje tyczka, na drugim miejscu jest uklejówka – ze względu na spore ilości uklei i okoni w łowisku. W grę wchodzi też bolonka, pozwalająca na penetracje starego koryta.

Największe szanse na dobry wynik daje leszcz. Dochodzące do 4 kg „bonusy" to marzenie, które na opolskiej Odrze często się spełnia. Największe leszcze jednak nie akceptują dużych przynęt i haczyków (nr 14 to maksymalny rozmiar). Z płocią jest łatwiej, bo żeruje na całym obszarze. Ma spore rozmiary – 300 g to standard, ale zdarzają się i kilogramowe. Dobrą alternatywą jest ukleja oraz okoń łowiony na przybrzeżnej skarpie. Nie wolno zapominać o krąpiach, sporo ich tutaj i imponują wagą. Brzana, jaź i kleń to cenne rodzynki w zawodniczej siatce.

Na tym odrzańskim łowisku we wrześniu 2016 r. rozegrano pierwsze w historii opolskiego okręgu PZW zawody w dyscyplinie feederowej, będące także eliminacją do mistrzostw Polski.

Zawodnicy najczęściej posyłali swoje koszyki (20-30 g) na koniec pierwszej półki (ok. 22 m od brzegu). Stosowali przypony z żyłki 0,08 mm, najczęściej o dł. 70 cm, by nieco unieść przynętę z dna. Nęcili jasną zanętą, która eliminuje brania drobnego okonia (unika jasnego dna). Na haczyki zakładali pinki (małe larwy muchy) z ochotką. Plonem były ładne płocie, brzany, krąpie, jazie, ukleje, a przede wszystkim leszcze. Zwycięzca złowił w ciągu dwóch tur (każda po 5 godz.) ponad 12 kg ryb, w tym największego leszcza zawodów o wadze 3,7 kg.

Odra w Opolu

Kanał Gliwicki

Woda PZW Opole od bramy dolnej śluzy Dzierżno do jego ujścia do Odry • Zakaz połowu z łodzi

Kanał Gliwicki powstał w latach 30. ubiegłego stulecia, połączył port rzeczny w Koźlu z portem w gliwickich Łabędach. Ma blisko 41 km długości, biegnie częściowo w wykopie, częściowo w nasypie. Głębokość tranzytowa to 180 cm. Pokonanie 43,6 m różnicy poziomów umożliwia 6 śluz, z których Kłodnica jest największą tego typu budowlą w Polsce. Nieużywany od lat kanał zamulił się i wypłycił, brzegi zarosły szuwarami. Nadal można nim żeglować (ostatnio wyremontowano śluzy w Rudzieńcu i Kłodnicy), ale barki widuje się bardzo rzadko. Dużo częściej z tej drogi wodnej korzystają wodniacy.
Kanał Gliwicki, choć prosty i z pozoru nudny, jest świetnym łowiskiem białej ryby. Dawno odkryli to wyczynowi spławikowcy. Dziś nazwy miejscowości leżących wzdłuż jego górnego przebiegu: Rudzieniec, Niezdrowice i Ujazd to żelazne pozycje w kalendarzach zawodów, nie tylko okręgu opolskiego i katowickiego, lecz również ogólnopolskich. Tu odbywały się mistrzostwa Polski oraz zawody z cyklu Grand Prix różnych kategorii. Organizacji imprez sprzyjają dobre dojazdy i równe stanowiska.

Niezdrowice

Szerokość kanału waha się od 38 do 41 m, średnia gł. 2-2,5 m, maksymalna 3,5-5 m. Linia brzegowa prosta, wyłożona betonowymi płytami, które obrosły trawą. Skarpa, ułożona z ziemi i kamieni, opada łagodnie do około 9 m od brzegu. Uciąg 0,5-2,0 g, ponieważ woda zwykle prawie stoi, czasami 2,5-4,0 g, jeśli lekko płynie, co się zdarza w momencie śluzowania jednostek pływających, np. kajaków lub łodzi motorowych.
Głównymi rybami są dorodna płoć o wadze w granicach 200-400 g oraz leszcze do 2 kg. Często poławiane są okonie (żerują w przybrzeżnych kamieniach), niekiedy ukleja. Sporadycznie kleń i karp. Bonusem są ładne jazie, które lubią pojawić się w łowisku. Żerują jednak krótko i… jak się nagle pojawiają, tak nagle znikają. Kiedy ryby nie biorą, zawodnicy muszą się zadowolić drobnymi ciernikami i karasiami łowionymi krótkim batem przy faszynie. Nęcić należy bardzo oszczędne (zbyt dużo tu drobnicy), a w trakcie łowienia donęcać jedynie ochotką z ziemią, podawaną w kubku zanętowym

Kanał Gliwicki
skala 1:75 000

zamocowanym na szczytówce wędki. Specyfiką łowiska jest w przybliżeniu godzinne oczekiwanie na pierwsze zdecydowane brania. Sprawdzonym trikiem na tej wodzie jest utworzenie jasnego pola nęcenia, które lubi gruby leszcz. Dominuje tyczka 13-metrowa, ale trzeba mieć przygotowanego bata 7-8-metrowego i uklejówkę.
Zdaniem wielu zawodników Kanał Gliwicki ma jedną wadę: zbytnio faworyzuje zawodników na otwierających stanowiskach.

Za śluzą w Sławięcicach Kanał Gliwicki radykalnie zmienia swój charakter. Wpływa w leśne odstępy a brzegi porastają gęste krzaki i drzewa. Ten malowniczy odcinek oferuje wiele fantastycznych miejsc dla spławikowców i gruntowców, którzy najczęściej odwiedzają rejony starych śluz, jazów, mijanek barek. To bardzo atrakcyjne wędkarskie enklawy, obfitujące w dorodne płocie, leszcze, karpie, amury, liny i karasie. Miłośnicy spinningu znajdą tutaj okazałe sandacze, szczupaki i okonie, nierzadko suma. Dużo zaczepów, lecz łatwych do odczepienia, gdyż głównie są to kamienie.

Port Koźle

Dzika okolica sprawia, że nie wszędzie dojedzie się samochodem, do większości stanowisk trzeba dojść pieszo. Dlatego wędkarze koncentrują się przy mostach przerzuconych nad kanałem w Sławęcicach i Blachowni Śląskiej (droga nr 40 Kędzierzyn – Ujazd), przy których są zjazdy do rzeki.
Dużym uznaniem wędkarzy cieszy się odcinek kanału przy śluzie Kłodnica (szerokość ok. 50 m, gł. 2 -3 m) z typowym dla Odry rybostanem. Kłodnica jest trzecią śluzą w Polsce pod względem wielkości pokonywanej różnicy poziomów wody, która wynosi aż 10,4 m!
Dojazd do śluzy Kłodnica: za wiaduktem kolejowym wzdłuż ul Kasztanowej, następnie ul. Wandy aż do drogi leśnej, która prowadzi do śluzy.
Przed wpływem Kanału Gliwickiego do Odry znajduje się Port Koźle, a właściwie to, co z niego pozostało. Od lat nie używany popadł w ruinę. Nieczynne baseny portowe są łowiskami wielu wspaniałych ryb, zwłaszcza karpi, leszczy, sumów i boleni.
Kanał Gliwicki z roku na rok staje się coraz popularniejszym szlakiem turystyki motorowodnej i kajakowej. Dla jej obsługi powstały mariny w Gliwicach i Ujeździe.

Marina Gliwice
Gliwice, ul. Portowa 28, Ujazd, ul. Chrobrego 10A
tel. 608 010 383, www.marinagliwice.pl
Oferta: rejsy, czartery, noclegi, biwaki, dostęp do wody i prądu. Wypożyczalnia łodzi motorowych i kajaków. Szkolenia prowadzenia łodzi niewymagających uprawnień.

Gospodarstwo Agroturystyczne
Irena i Roman Koisowie, Wiejska 32, 47-143 Niezdrowice,
tel./fax 77 463 74 94
16 miejsc noclegowych w 5 pokojach, kuchnia, jadalnia. Parking, grill, ognisko, plac zabaw.

Hotel Hugo Business & SPA
ul. Orkana 14, Kędzierzyn-Koźle, tel. 77 405 34 40, www. hotelhugo.pl
42 pokoje 1-,2-, 3-osobowe. Na miejscu restauracja, kawiarnia, basen, sauny, sala fitness. Parking na posesji.

Kanał Kędzierzyński (Azoty)

W Blachowni Śląskiej z Kanałem Gliwickim łączy się Kanał Kędzierzyński, zwany powszechnie kanałem Azoty lub Kanałem Azotowym. Liczy 4,5 km długości; głębokość 1,5-3,0 m. Brzegi są wyłożone betonowymi płytami, które schodzą do samego dna. Uciąg wody prawie zerowy.
Płytka i zamulona woda wiosną szybko się nagrzewa i jest tarliskiem wielu gatunków ryb, które przypływają tutaj z Odry i Kanału Gliwickiego. Dlatego najlepsze wyniki osiąga się od kwietnia do początków czerwca, w tym czasie w kanale przebywają grube płocie i leszcze. Po tarle znikają, zostaje miejscowa, drobniejsza ryba.
W kanale Azoty dominuje biała ryba: krąp, karaś, płoć i średni leszcz; jest także karp, amur i węgorz. Nic więc dziwnego, że kanał jest licznie odwiedzany przez cały rok. Znajduje się na nim wiele gotowych stanowisk, na których można przysiąść z gruntówką lub połowić na spławik. Zaglądają tu także spinningiści, ponieważ jest to dobre łowisko okoni, szczupaków, sandaczy i sumów.
Woda, która prawie stoi, pozwala doskonalić umiejętności operowania batem lub tyczką, co wykorzystują sportowo usposobieni spławikowcy, organizując na kanale wiele lokalnych, niekiedy także ogólnopolskich, zawodów, m.in. Puchar Robinsona. Zawody organizowane są zwłaszcza wiosną, kiedy w kanale przebywa większa ryba. Na tym łowisku najważniejsza jest precyzja, dlatego podstawową wędką jest tyczka, ponieważ metoda skróconego zestawu daje wędkarzowi największą dokładność, zarówno nęcenia, jak i łowienia. Zestawy do 1 g. Dominują płocie i leszcze, wyniki oscylują wokół 4 kg.

Dojazd: Od Kędzierzyna-Koźla ulicą Waryńskiego do skrzyżowania z ul. Mostową, w tym miejscu skręcamy w lewo, dalej jedziemy prosto, mijamy po lewej stronie gmach Mostostalu i po chwili widzimy kanał.

Kanał Azoty

Wyrobiska

Dębowa

Obowiązują górne wymiary ochronne: amura 70 cm, karpia 60 cm (limit dobowy 2 sztuki łącznie: amur + karp) oraz szczupaka 80 cm.

Dębowa to 68-hektarowe wyrobisko pożwirowe. Głębokości średnie wahają się od 3 do 4 m, maksymalna to ok. 10 m. Głębsza część zbiornika to tzw. wysoki brzeg od strony wsi Dębowa. Pod wodą znajduje się dawna droga (między placówką WOPR a pierwszymi stanowiskami przy ścieżce rowerowej), groble dawnego stawu, podwodne garby, górki i doły. W wodzie można natrafić na zatopione stare liny, betonowe płyty i inne niespodzianki, które są pozostałością po wydobywaniu żwiru.
Linia brzegowa bardzo pogmatwana, z licznymi trzcinowiskami, zatokami i trzema dużymi wyspami, przy których każdej wiosny są ustanawiane chronione tarliska ryb. Przeważa dno piaszczyste i żwirowe. Obszarów mulistych lub gliniastych jest niewiele. Dość licznie występują małże i racicznice. Zbiornik zasilają bijące tutaj źródła.
W Dębowej żyje wiele gatunków ryb występujących w naszych wodach. Imponuje szczególnie pogłowie karpia i amura. Są wszystkie roczniki; na przestrzeni ostatnich lat złowiono setki tych ryb ważących powyżej 10 kg, wiele przekroczyło 20 kg. Oficjalny rekordem Dębowej jest karp o imieniu „Jardo" o wadze 27,74 kg! Pomimo, że akwen jest dostępny dla wszystkich wędkarzy (także dla zabierających złowione ryby), rybostan ma wysoce zadowalający. Ubytek ryb jest na bieżąco uzupełniany, dwu- lub trzykrotnym zarybieniem w ciągu roku. Dzięki bogactwu naturalnego pokarmu, także zanęcaniu łowisk przez wędkarzy, karpie i amury notują tu znaczne przyrosty. Ryby znajdują się pod stałą kontrolą ichtiologa.
Dębowa to nie tylko karpie. Duża jest populacja płoci i leszczy. Łowione są metrowe szczupaki. Te drapieżniki chroni górny wymiar wynoszący 80 cm, ponieważ szczupaki są najlepszymi selekcjonerami, utrzymującymi zdrowe populacje białej ryby. Nierzadko wyławiane są 50-centymetrowe okonie. Sandaczami akwenu się nie zarybia (są konkurentami szczupaków), ale mogą się zdarzyć sztuki 10-12-kilogramowe tych drapieżników.

Dębowa od wielu lat jest uważana za jedno z najlepszych łowisk karpiowych w Polsce. To w Reńskiej Wsi ponad 20 lat temu zaczęły się maratony karpiowe. Na tym zbiorniku corocznie odbywa się kilka najwyższej rangi imprez karpiowych. W 2016 r. były to VI Mistrzostwa Polski w Wędkarstwie Karpiowym PCM. W zawodach wzięły udział 23 dwuosobowe drużyny, wyłonione w cyklu turniejów eliminacyjnych. Zwyciężyli Krzysztof Wieczorek i Paweł Adamowicz, którzy podczas pięciodniowych zawodów złowili sześć ryb o wadze 57,69 kg. Największą rybą był karp o wadze 21,01 kg. W sumie zawodnicy złowili 450 kg ryb o średniej wadze 8 kg.
Dojazd: Akwen położony jest przy drodze nr 40 i 45 łączącej Kędzierzyn-Koźle z Raciborzem.

Informacje dodatkowe
* Licencje na połów, tzw. dniówkę, można nabyć w stanicy wędkarskiej Hula Gula nad akwenem lub u skarbnika koła w sklepie wędkarskim przy ul. Sądowej, w sąsiedztwie Sądu Okręgowego w Koźlu. Na łowisku obowiązują opłaty na wędkowanie na wodach Okręgu PZW Opole.
* Dopuszczone środki pływające (silnik elektryczny), obowiązek używania kapoków. Są wyznaczone dwa miejsca do slipowania łodzi oraz pomosty, przy których można je cumować. W placówce WOPR znajduje się wypożyczalnia sprzętu pływającego.
* Na stanowiskach można biwakować.
* Brak ograniczeń co do rodzaju linki głównej.
* Dopuszczone użycie plecionek jako przyponu strzałowego.
* Można stosować haki z zadziorem.
*Dojazd samochodem tylko do parkingu. Wokół zbiornika biegnie ścieżka pieszo-rowerowa o dł. 2,8 km. Sprzęt można donieść lub dowieść wózkiem transportowym.

Zbiornik Dębowa położony jest na terenie ośrodka wypoczynkowego gminy Reńska Wieś. Znajdują się tu trzy kąpieliska (od wielu lat corocznie dopuszczone przez sanepid), pole namiotowe i kempingowe, wyznaczone są miejsca na ogniska. Na miejscu jest bar, ogródek dla dzieci, plac zabaw, boisko do siatkówki plażowej, istnieje możliwość przejażdżki kucami oraz quadami. Przy WOPR działa wypożyczalnia sprzętu pływającego: łódki wiosłowe, rowery wodne, kajaki.

Bar „Hula Gula”, tel. 77 483 06 01 (specjalność smażone ryby)
Ośrodek Makadam, tel. 77 482 06 92, 502 520 688
20 miejsc noclegowych, czynny cały rok.
Ośrodek WOPR Dębowa, www.wopr-kk.za.pl

Karpiowe Mistrzostwa Polski 2016

Lewin Brzeski

W okolicach Lewina Brzeskiego, po obu stronach pobliskiej Nysy Kłodzkiej, znajduje się pięć dużych akwenów po żwirowniach. Woda w nich jest bardzo czysta, dno piaszczysto-żwirowe. Chętnie tu zaglądają wędkarze, nawet z Dolnego Śląska, ponieważ akweny są dobrze zarybiane, jest sporo miejsca na biwak, a latem można się wykapać.

Ptakowice (36,4 ha) i Kantorowice (27,8 ha) to dwa bliźniacze akweny, pomiędzy którymi powstało osiedle domków letniskowych. Piasku i żwiru dawno się z nich nie wydobywa, więc brzegi się uleżały, porosły trawą i wierzbami. W wodzie widać kępy rogatka i moczarki.

Ptakowice

Ptakowice są głębsze (do 8 m), brzegi opadają stromo tak, że w zasięgu 7-metrowej wędki jest około 4 m głębokości. Linia brzegowa jest dość urozmaicona z kilkoma cyplami wychodzącymi w wodę. Nieco płytsze Kantorowice mają natomiast bardziej urozmaicone dno z kilkoma podwodnymi łachami. Rybą dominującą w tych żwirowniach jest duży leszcz, nie brakuje karpia, amura czy karasia. Z drapieżników najwięcej jest szczupaków. Są też okonie, sandacze, sumy, węgorze oraz ładne pstrągi tęczowe.
Podobny rybostan występuje w dwóch innych żwirowniach położonych przy Lewinie Brzeskim: akwenie Miejskim (43 ha), z którego nadal wydobywa się piach, i Nowym, nazywanym też „Kopane" (12 ha). Na Miejskim wędkarze za unijne pieniądze wybudowali kilkanaście pomostów. Tutaj działa też letnie kąpielisko miejskie z molem, strzeżoną plażą, placem zabaw, boiskiem sportowym, skateparkiem, siłownią.
W lipcu 2014 r. w żwirowni Miejskiej został złowiony sum o wadze 66 kg przy długości 216 m. Wziął na martwego karasia.
Na tutejszych żwirowniach można łowić z łodzi. Warto to wykorzystać i zapolować na szczupaki i okonie. Płetwonurkowie nurkujący w tych żwirowniach mówią o szczupakach grubo ponadmetrowych oraz o okoniach o długościach sięgających pół metra. Ryby te spotkali na środku tych akwenów.
Dojazd: Ptakowicie i Kantorowice leżą przy drodze lokalnej nr 458; wyrobisko Lewin Brzeski przy drodze Lewin – Niemodlin (ul. Kościuszki).

Agroturystyka „U Uli"
Urszula Fornal, Kantorowice 60, 49-340 Lewin Brzeski
tel. 77 412 73 80, 501 678 272, www.uuli.pl
5 pokoi (15 miejsc noclegowych) z łazienkami i osobnymi wejściami. Do dyspozycji: dwa aneksy kuchenne, duży salon z kominkiem z TV oraz parking.

Agro-Viola
ul. Kościuszki 38, 49-340 Lewin Brzeski
tel. 604 628 506, 513 250 601, www.viola.agro.pl
Miejsca noclegowe w trzech pokojach 2- i 3-osobowych, aneks kuchenny. Prywatny parking, ogród, ognisko, plac zabaw dla dzieci.

Wyrobisko w Lewinie Brzeskim

Głębocko I

Pod Grodkowem leży kompleks atrakcyjnych żwirowisk Głębocko I (43,8 ha), składające się z dwóch dużych wyrobisk o urozmaiconej linii brzegowej, z wieloma zatokami i podwodnymi cyplami, które przedziela grobla, oraz mniejszego leżącego z boku w kierunku wsi Osiek Grodkowski.
W opinii tutejszych wędkarzy najlepszy jest środkowy akwen, mocno zarośnięty, o dnie pofałdowanym, z licznymi dołami. W nim regularnie łowione są na uklejki spore sandacze. Są duże karpie, amury, tołpygi, złote leszcze, w każdej chwili można złowić dużego suma.
Nad żwirownią w okresie letnim działa ośrodek wypoczynkowy „Leśna Przystań" z kempingiem i polem namiotowym, barem i strzeżoną plażą.
Dojazd: z Grodkowa w kierunku m. Żelazna – Głębocko.

Motel – Restauracja „Grodek"
ul. Krakowska 8, 49-200 Grodków, tel. 77 415 55 80, 77 415 32 73
70 miejsc noclegowych:18 pokoi 1-, 2-, 3-, 4-, 5-osobowe z łazienkami i TV. Trzy sale konferencyjne, restauracja, bar. Parking.

Gospodarstwo Agroturystyczne Podkowa OSIL Opole
Jeszkotle 1, 49-200 Grodków, tel. 77 415 10 40, www.agro.eintegracja.pl
Noclegi w domu, pole namiotowe, stawy z możliwością wędkowania. Na miejscu parking, plac zabaw dla dzieci, wynajem sprzętu wodnego, bar, grill, ognisko.

Januszkowice i Raszowa

Przy Odrze pod Zdzieszowicami, na terasie wysokim (spłaszczenie terenu ciągnące się wzdłuż rzeki nad równiną zalewową) leży wieś Januszkowice. Położona jest na terenie, gdzie w miejscu dawnych żwirowni i piaskowni powstało kilka dużych akwenów. Ich wspólną cechą jest bardzo urozmaicona linia brzegowa (cyple, zatoki, wyspy) oraz pofałdowane dno z występującymi na przemian płyciznami i głęboczkami dochodzącymi do 4-6 m.
Wzięło się to stąd, że eksploatowane pokłady kruszyw okazały się płytkie i korzystniej było kopać wszerz niż w głąb ziemi.

Januszkowickie „Duże"

Największe z wyrobisk (zwanych tu jeziorami) Staropolanka ma 44 ha powierzchni. Jest wodą Urzędu Miasta i Gminy w Zdzieszowicach, rybacko użytkowaną przez towarzystwo wędkarskie działające przy urzędzie. Słynie z bardzo dobrej obsady wielkich karpi i amurów (powyżej 20 kg). Na Staropolance rozgrywane są maratony karpiowe w ogólnopolskiej obsadzie. Dla wędkarzy spoza gminy akwen w zasadzie jest niedostępny, ponieważ, aby móc w nim łowić ryby, jednorazowo trzeba uiścić wysoką roczną opłatę.
Nie mniej atrakcyjne są pozostałe akweny. Dwa z nich – Duży i Linowy – ma pod opieką Koło Miejskie PZW nr 1 w Kędzierzynie-Koźlu. Zarybiane są wiosną i jesienią solidnymi ilościami karpi, jazi, pstrągów, sandaczy, karasi, linów, szczupaków, leszczy, amurów, tołpyg i węgorzy. Występują tu również okonie, płocie i wzdręgi z naturalnego tarła. Jezioro Duże (30 ha) wędkarze dzielą z nowoczesnym ośrodkiem wczasowym Rueda Wakepark, który zajmuje część akwenu od strony wsi. Stanowiska wędkarskie zlokalizowane są w tylnej części, w miejscu, gdzie pobudowano pomosty. Akwen Linowy (21,3 ha) znajduje się po drugiej stronie drogi Januszkowice – Leśnica. Tu nikt nie pływa na nartach i kąpiel jest zabroniona, więc wędkowanie przebiega w sielskich warunkach.

Ścieżka edukacyjna

Wokół Jeziora Dużego biegnie ścieżka edukacyjna z tablicami przedstawiającymi florę i faunę tego interesującego, także przyrodniczo, miejsca. Spotyka się tu zwłaszcza wiele gatunków ptaków takich, jak zimorodek, mewa śmieszka, głowienka, trznadel, czyż, kormoran, dzięcioł duży i zielony, dzięciołek.
Zgrupowanie wyrobisk występuje również w pobliskiej wsi Raszowa. Tam znajduje się park wiejski o powierzchni 27 ha, w nim kilka akwenów bogatych w płocie, karpie, leszcze, szczupaki, sandacze i pstrągi tęczowe. Większość należy do miasta Leśnica. W jednym z nich – „Stawie za drogą" – corocznie organizowane są zawody spławikowe szkół integracyjnych i specjalnych „Szuwarek", które cieszą się dużą popularnością wśród młodych wędkarzy z całego województwa opolskiego.

Rueda Wakepark
ul.Wolności 64, 47-330 Januszkowice, tel. 509 790 222, 609 773 373
www.januszkowice.kompleksrueda.pl
Szerokie zaplecze noclegowe, gastronomiczne, sanitarne, strzeżona plaża, plac zabaw. Hala odnowy motorycznej, boiska do piłki nożnej i siatkówki plażowej, basen, sauny, kajaki, rowery wodne i cztery 16-osobowe łodzie. Własna stadnina koni. Najnowocześniejsza infrastruktura do uprawiania nart wodnych i wakeboardingu.

Kobylice I, II

Kobylice II

Na prawym brzegu Odry w Kobylicy, przy drodze nr 410 Koźle – Cisek, znajduje się duże (20,5 ha) wyrobisko pożwirowe. Woda jest czysta, miejscami zarastająca moczarką. Dno z licznymi wypłyceniami graniczącymi z głębiami dochodzącymi do 11 m. Rybostan bogaty: płoć, leszcz, lin, karp, szczupak, duży sandacz. Niestety, znaczną część terenu wokół wyrobiska wykupiły prywatne osoby i ogrodziły swoje działki tak, że wędkowanie możliwe jest jedynie od strony Odry. PZW przestał zarybiać ten akwen. Wędkarze przenieśli się obok, za drogę, gdzie na powierzchni blisko 70 ha trwa eksploatacja kolejnego złoża Kobylice II. Zarybiają i użytkują zrekultywowaną część nowego wyrobiska (8 ha).

Noclegi u Cichonia
Elżbieta Cichoń, ul. Gałczyńskiego 38. Landzmierz, 47-253 Cisek
tel. 77 487 17 98, 692 532 781, www.ucichonia.com.pl
2 pokoje 2-osobowe, w pełni wyposażona kuchnia, garaż.

Koźle Rogi

Zakaz wędkowania od 1 stycznia do 31 maja każdego roku.

Za Koźlem, na lewym brzegu Odry, w dzielnicy Rogi leży kilka urokliwych i zarazem atrakcyjnych wędkarsko starorzeczy. W większości są w prywatnych rękach, ale jedno z nich, znajdujące się przy drodze Koźle – Port, o powierzchni blisko 10 ha, należy do PZW.
Akwen ma zagmatwaną linię brzegową, w większości porośniętą pasem trzcin, liczne wysepki, półwyspy i cyple oraz różnorodną roślinność wynurzoną (grążele, grzybienie, rdest). Głębokości też są mocno zróżnicowane, ponieważ występują zarówno zarośnięte płycizny, jak i kilkumetrowe głębie. Łowisko wędkarsko jest trudne, ale daje możliwości stosowania wielu technik połowu.
W rybostanie występują duże leszcze, płocie, amury, karpie, liny czy węgorze. Na spinning można upolować niezłego okonia, szczupaka, sandacza, bolenia, nawet suma. Nie są to giganty, ale czasem trafiają się pokaźne sztuki, zwłaszcza okonie. Utrapieniem są byczki, których jest tutaj dużo i biorą na wszystko.
Do większości stanowisk podjedziemy autem (zakaz wjazdu na półwyspy!), są także wyznaczone miejsca na biwak.

Rozwadza – Krępna – Obrowiec

Pomiędzy wsiami Rozwadza, Krępna i Obrowiec rozciąga się sznur wyrobisk po dawnych kopalniach żwiru. W Rozwadzy są to: „ Rozwadza" i „Cegielnia przy Rozwadzy"; w Krępnej: „Staw nad Odrą", „Staw kąpielowy"; a pod Obrowcem: „Staw Krapkowicki" i „Staw pod lasem".

Krępna – „Staw nad Odrą"

Bardzo dobrym łowiskiem jest zwłaszcza wyrobisko „Rozwadza" o powierzchni 23 ha. Woda czysta i bardzo głęboka (miejscami do 10 m), z podwodnymi górkami. Brzegi są wysokie, zwłaszcza od strony drogi. Przeważa drapieżnik: duży okoń i szczupak. Są piękne karpie i amury, ale trudne do przechytrzenia z racji dużych głębokości. Natomiast leżąca obok „Cegielnia" (6 ha) jest akwenem płytkim i zarastającym moczarką, ale też rybnym.
Urozmaiconym rybostanem imponują dwa mniejsze wyrobiska: „Staw kąpielowy" (4 ha) i „Staw pod lasem" (8 ha). Podczas ostatnich odłowów kontrolnych stwierdzono w nich bardzo bogatą populację ryb małych i średnich oraz liczne drapieżniki: okonie, szczupaki, sandacze, węgorze i sumy.
Dojazd: drogą nr 423, potem betonowymi drogami z każdej wymienionej miejscowości.

Pałac Lucja
ul. Stawowa 9, Zakrzów, 47-330 Zdzieszowice,
tel. 77 439 84 73, www.palaclucja.pl
25 komfortowo urządzonych pokoi w XIV-wiecznym zamku. Na miejscu bar, taras widokowy, sala konferencyjna.

Babi Loch

Położony przy zakolu Odry, obok wsi Nowe Kolnie (ok. 10 km od Brzegu) Babi Loch (4,44 ha) jest popularnym łowiskiem brzeskich wędkarzy. W rybostanie: karpie, leszcze, liny, płocie, sandacze, szczupaki, okonie, sumy, pstrągi i węgorze. Grubsza ryba koncentruje się w głębszej części akwenu przy wale, gdzie głębokość sięga do 7 m, a dno jest usiane dołkami i wypłyceniami. Większość wędkarzy zasiada tu z gruntówkami, polując głównie na karpie i leszcze. Łowcy drapieżników wolą jednak spinning, na który prędzej – jak mówią – można dostać sandacza (żółty lub seledynowy ripper) albo szczupaka na wahadłówkę. Niezłe są też okonie najchętniej atakujące niewielkie twistery.
Przy wjeździe nad akwen znajduje się parking i zadaszona wiata. Z tej strony akwenu znajduje się też rozległe, piaszczyste wypłycenie, które latem okolicznym mieszkańcom służy za plażę. Policjanci przestrzegają, że Babi Loch to jednak zdradliwa woda. Brzegi w niektórych miejscach raptownie się urywają.

Babi Loch

Za wałem, na terenie zalewowym Odry, leży kilka niewielkich stawków występujących pod wspólną nazwą Nowe Kolnie (pow. 0,88 ha). „Kretowiska", bo tak powszechnie są nazywane, powstały przed laty po wybraniu ziemi na budowę wałów. Dość często są zalewane przez Odrę i wtedy, po ustąpieniu wody, stają się atrakcyjnymi łowiskami wielu gatunków ryb. Poza tymi krótkimi okresami obfitości, żyją w nich z reguły niewielkie płotki, karpiki, liny, karasie, szczupaki i okonie.

Gospodarstwo Ekologiczne Barbara Widera
Lubicz 23, 49-313 Lubsza, tel. 77 411 84 03
Noclegi z możliwością wyżywienia, parking, plac zabaw, ognisko, grill, wypożyczalnia sprzętu rekreacyjnego.

Malina II

Wyrobisko pożwirowe o pow. 30 ha i głębokości maksymalnej do 7 m (średnia 1-3 m). Od strony wysokiej skarpy znajduje się 11 wygodnych do karpiowania stanowisk, oddalonych od siebie co 50 metrów.
Malina II jest łowiskiem „złów i wypuść" od trzech lat, którym opiekuje się Sekcja Wędkarstwa Karpiowego przy kole PZW Elektrowni Opole.
Podstawowe stado karpi tam żyjących to osobniki 5-6-kilogramowe. Opolskie Potyczki Karpiowe, organizowane corocznie na tym łowisku, pokazują, że sporo jest sztuk okazalszych (do 20 kg). Warunki żywieniowe, jakie zapewnia woda, powodują, że ryby przyrastają prawie 2 kg w ciągu sezonu. A ponieważ ryb nie ubywa, niedługo należy spodziewać się rekordowych okazów. Malina II to nie tylko karpie. Są tam w zasadzie wszystkie gatunki ryb, ponieważ gospodarze łowiska postawili sobie za cel zbudowanie zróżnicowanego biologiczne rybostanu. Od czasu wprowadzenia zasady „złów i wypuść" pięknie odbudowała się populacja ryb drapieżnych: sandaczy, szczupaków i okoni.

Malina II

Ogromnym utrudnieniem dla wędkarzy jest gęsta roślinność występująca na całym zbiorniku. Zestawów nie można wyrzucić z brzegu, trzeba je wywozić pontonem lub łódką, aby znaleźć choć niewielką przestrzeń czystego dna. Środek pływający konieczny jest również do wyholowania ryby. Ponieważ łowisko znajduje się wśród bujnej roślinności, nieodzowne jest stosowanie przyponu strzałowego z fluorocarbonu, a na kołowrotku mocnej plecionki. Obowiązkowe jest posiadanie maty karpiowej.
Warunki wędkowania oraz wymogi sprzętowe czynią Malinę II łowiskiem trudnym technicznie, ale przez to wysoko cenionym przez karpiarzy. Przyjeżdżają tu wędkarze z całego kraju.
Późną jesienią, kiedy opadnie zielsko, akwen staje się doskonałym łowiskiem drapieżników, zwłaszcza bardzo licznych szczupaków.

Zębowice

Zębowice

2,5 - hektarowy zalew na spiętrzeniu Libawy, leżący w centrum gminnej wsi Zębowice. Ładny, zadbany, brzegi wygodne do wędkowania.
Akwen jest płytki, maksymalna głębokość wynosi 180 cm, ale zasobny w kilkukilogramowe karpie, dwukilowe leszcze i dochodzące do podobnej wielkości liny. Nie brak w nim także pokaźnych drapieżnych szczupaków i okoni. W związku z tym, że ryb nie można zabijać i zabierać, zalew ten cieszy się największym powodzeniem wśród wędkarzy-sportowców. Największe sztuki pływają w pobliżu jedynej widocznej dla wszystkich wyspy, która na dodatek obrośnięta jest w wielu miejscach liliami wodnymi. To właśnie w okolicach grążeli warto zastawić się z zestawem na spotkanie ze wspomnianymi wcześniej gatunkami. Należy zaopatrzyć się w bardzo mocną żyłkę, najlepiej o średnicy co najmniej 0,28 mm, po to, by nie przegrać walki z nadzwyczaj silnymi okazami, próbującymi wplątać nasz zestaw w zielsko w trakcie emocjonującego holu.
Wędkujący polecają drgającą szczytówkę z gruntowym zestawem typu „method feeder", sprawdza się również spławikowa odległościówka. Haczyki bezzadziorowe zagwarantują zgodność wędkującego z regulaminem łowiska oraz zadadzą mniejszy ból naszym wodnym rywalom.

Śródlesie II

Śródlesie II

Śródlesie II to zbiornik pożwirowy liczący 11 ha powierzchni, średnia głębokość 3-5 metrów, dno czyste – żwirowe, pozbawione roślinności podwodnej. Zbiornik powstał w latach 70. ubiegłego wieku w związku z wydobyciem surowca potrzebnego przy budowie mieszczącej się nieopodal Elektrowni Opole. Otoczony z każdej strony lasem.

Łowisko znane i odwiedzane przede wszystkim przez karpiarzy, ponieważ kryje w sobie wielkie, kilkunastokilogramowe okazy karpi i amurów. Amatorów feedera z koszykiem zanętowym czy też dalekiej spławikowej odległościówki przyciągają tu wielkie stada ponadkilogramowych leszczy i jazi. Zarzucając swoje zestawy, warto pamiętać o wykonywaniu dość odległych, ponadpięćdziesięciometrowych rzutów. W tak dalekich odległościach znajdują się naturalne ścieżki największych okazów tej wody.

Stawy Pluderskie

Jedynymi wodami w woj. opolskim udostępnionymi przez Lasy Państwowe do powszechnego wędkowania są stawy Pluderskie i Kasztal (17,3 ha), położone w borze sosnowym. Stawy zarybiane są: karpiem, amurem, linem, karasiem, płocią, szczupakiem, okoniem, ukleją, leszczem. Leżą przy drodze 426 koło miejscowości Pludry. Wiedzie do nich droga leśna, ale nie jest udostępniona do ruchu pojazdami spalinowymi. Trzeba dojść pieszo lub dojechać rowerem.

Wędkowanie możliwe jest po wykupieniu zezwolenia w siedzibie Nadleśnictwa Zawadzkie (Zawadzkie, ul. Strzelecka 6, tel. 77 404 98 55) albo u leśniczych we wioskach Jaźwin i Piotrowin. Wraz z pozwoleniem otrzymuje się rejestr połowów. Łowić można tylko jedną wędką.

Pluderskie karpie

Kulinarne **abc**

Mięso ryb jest smaczne, delikatne i może być jedzone przez wszystkich. Ma wysoką wartość odżywczą i pod tym względem często przewyższa mięso wieprzowe lub wołowe. Jest źródłem wysokowartościowego, łatwo przyswajalnego (w ok. 90 %) białka. Ryby zawierają wiele cennych składników mineralnych – żelazo, wapń, fosfor, miedź, magnez, potas, ponadto sporą dawkę witamin, zwłaszcza z grupy B oraz A, D i PP. Cennym składnikiem ryb jest ich tłuszcz, w którym występują nienasycone kwasy tłuszczowe omega-3, niezbędne dla prawidłowego funkcjonowania naszych organizmów. Zawartość tłuszczu w mięsie ryb waha się od 0,3 do 30 %.

Jak poznać, że ryba jest świeża?

Świeża ryba ma lśniącą śliską skórę, przejrzyste, wypukłe oczy, różowe skrzela i pachnie naturalnie. Mięso powinno być sprężyste i naciśnięte powrócić do poprzedniego kształtu, a nie się zapadać. Dotknięte nie powinno się odbarwiać.

Sprawianie ryb

Skrobanie

– Ryby o lekko osadzonych łuskach (np. amury, płocie, leszcze, karpie) skrobiemy nożem zawsze od ogona do głowy.
– Ryby pokryte dużą ilością drobnych łusek (np. sandacze, szczupaki, pstrągi) czyścimy nożem, podcinając łuskę wraz z cienką błoną.
– Do okoni najlepiej użyć specjalnej skrobaczki (do kupienia w sklepach wędkarskich). Należy ją prowadzić lekko pod kątem w kierunku kręgosłupa.

Patroszenie

Ryby patroszymy po oskrobaniu. Najpierw odcinamy głowę, przecinamy brzuch (cięciem od ogona do głowy) i usuwamy ręką wnętrzności i dokładnie czyścimy całe wnętrze ryby.
Jeśli ryba ma być podana w całości, po rozcięciu brzucha, usuwamy wnętrzności, skrzela i oczy.

Filetowanie

Do filetowana potrzebny jest cienki nóż z ostrym ostrzem (najlepiej specjalny do filetowania). Sprawioną rybę kładziemy na deskę i odcinamy jej głowę. Nóż wbijamy w kark ryby i prowadzimy wzdłuż kręgosłupa w kierunku ogona, przecinając brzuszne ości. Ogona nie docinamy do końca! Przewracamy rybę i tę samą czynność wykonujemy na drugiej połowie. Trzymając rybę za ogon, jeden z płatów kładziemy na desce skórą do dołu. Nóż wbijamy pomiędzy mięso i skórę przy nasadzie ogona. Krótkimi ruchami, mocno dociskając nóż do deski, oddzielamy mięso od skóry. To samo robimy z drugim płatem. Wykrojone filety kładziemy na desce, odcinamy ogon i usuwamy ości, podcinając ich połączenia z mięsem.

Smażenie

Rybę należy dokładnie osuszyć papierem kuchennym. Smażymy na oleju rzepakowym albo oliwie. Ryba będzie smaczniejsza, jeśli pod koniec smażenia położymy się na niej kawałek masła. Rybę ze skórą zawsze kładzie się skórą do dołu na rozgrzaną patelnię. Po odwróceniu na drugą stronę, smaży się zwykle połowę tego czasu, co przedtem. Ryby smażone w całości nacinamy w kilku miejscach na skórze – zachowają swój kształt.

Gotowanie

Ryby są delikatne i gotujemy je krótko (wystarczy 10 minut), wkładając do wrzącego osolonego wywaru z włoszczyzny z dodatkiem wina lub soku z cytryny. Później należy zmniejszyć płomień i zdjąć z ognia, jak tylko będą miękkie. Całe ryby najlepiej gotować w specjalnych podłużnych wanienkach z sitkiem, dzięki któremu łatwo jest potem wyłowić rybę z wywaru.

Wartość kulinarna ryb

Karp – jedna z najbardziej cenionych ryb, zwłaszcza na święta. Ale karpia ze stawów hodowlanych można kupić przez cały rok. Najsmaczniejsze są ryby o wadze od 1,5 kg do 2,5 kg. Mięso karpia jest delikatne, barwy żółto-różowej. Można go smażyć, gotować i dusić.
Lin – tłusty, delikatny z lekko słodkawym posmakiem. Można go smażyć lub gotować. Przepyszny jest duszony w śmietanie z warzywami.
Amur – soczysty i jędrny, dość tłusty. W smaku niewiele ustępuje karpiowi. Nadaje się do smażenia, duszenia, pieczenia i marynowania. Świetny w galarecie.
Karaś – wysoko ceniony ze względu na chude mięso o słodkim smaku. Można go smażyć, piec i gotować, najsmaczniejsze są zapiekane w śmietanie.
Okoń – byłby jedną z najchętniej spożywanych ryb, gdyby nie łuski, które trudno usunąć. Mięso ma chude i bardzo delikatne. Najlepszy zaraz po złowieniu – z patelni lub z ogniska. Do smażenia lub pieczenia nadają się większe sztuki, mniejsze są doskonałe na zupę rybną.
Sandacz – wyśmienite białe, jędrne mięso bez drobnych ości. Znakomity smażony, upieczony lub gotowany na parze.
Szczupak – jego dość suche, białe mięso jest, niestety, dość ościste. Jedząc, trzeba uważać na długie ości pomiędzy mięśniami. Znakomity faszerowany lub duszony.
Sum – mięso młodego osobnika jest delikatne, białe i pozbawione ości. U większych sztuk, powyżej 20 kg, wyróżnia się trzy rodzaje mięs: wołowinę, drób i rybę. Tę rybę można wędzić na gorąco, smażyć i gotować.
Sumik karłowaty (byczek) – mięso ciemne, delikatne i smaczne, nie posiada łusek i ości międzymięśniowych. To inwazyjny gatunek do złowienia w niemal wszystkich wodach.
Węgorz – ryba o wybornym białym, delikatnym, jędrnym i soczystym mięsie. Prawie nie ma ości. Jest tłusta i ciężkostrawna. Nadaje się do gotowania (np. na zupy, galarety), smażenia, a przede wszystkim wędzenia.
Pstrąg tęczowy – szlachetne mięso o jasnoróżowej barwie. W sklepach dostępny jako tuszki i filety. Można go gotować, piec, smażyć, grillować, marynować, wędzić, gotować na parze. Pstrąg ze stawów hodowlanych jest dostępny przez cały rok.
Leszcz – białe, smaczne mięso, niezbyt tłuste, posiada niewielką ilość ości. Największą wartość kulinarną mają sztuki powyżej 2 kg. Można je smażyć, gotować, przyrządzać w galarecie i wędzić.

Karp w galarecie

Składniki: *karp 1,5-2 kg, 2 jajka, cebula, bułka, sól, pieprz, gałka muszkatołowa, włoszczyzna, białe wino, żelatyna.*

Sposób przyrządzenia: *Karpia wyfiletować, głowę i szkielet pozostawić na wywar.*

Mięso z karpia zmielić razem z cebulą i namoczoną bułką w maszynce do mielenia mięsa. Dodać żółtka i przyprawy. Białka ubić, wymieszać ze zmieloną masą.
Przygotowaną masę zawinąć w gazę i ugotować w wywarze z jarzyn, głowę i szkielet – około 15-20 minut. Ugotowaną rybę wystudzić.
Przygotować galaretę. Wywar przecedzić, dodać przyprawy (sól, pieprz) oraz białe wino do smaku. Dodać żelatynę. Rybę pokroić w plastry, ułożyć na głębszym półmisku i zalać tężejącą galaretą. Udekorować plastrami cytryny. Podawać z sosem tatarskim lub chrzanowym.

Karp drobnołuski

Krótka historia hodowli karpia

Karpie (Cyprinus carpio) występują w naturze w rejonach basenu Morza Czarnego i Morza Kaspijskiego. Pierwsi udomowili je Chińczycy, bo już w V wieku p.n.e. Do Europy te ryby trafiły za sprawą Rzymian w I wieku n.e. Na szeroką skalę hodowlę karpi rozpoczęto jednak dopiero w V wieku rejonie Dunaju. W Polsce pierwsze stawy założyli cystersi w XIII w. pod Miliczem. Niedługo potem hodowlą karpia zajęto się też w położonym nad Skawą Zatorze, na pograniczu Księstwa Opolskiego i dzielnicy krakowskiej. Obie historyczne hodowle przetrwały do czasów współczesnych.
W Europie hodowla karpi osiągnęła swój szczyt między XIV a XVI wiekiem. I była niemal tak powszechna, jak uprawy zbóż. To wówczas ukształtowały się najważniejsze kompleksy stawowe na dzisiejszych ziemiach polskich, m.in. opolsko-niemodliński, z ośrodkami: opolskim, chrzelickim, grodkowskim, otmuchowskim, krapkowickim i kozielskim. W II połowie XVIII w. kolejne duże stawy powstały w Krogulnej i Winnej Górze, które do dziś, wraz ze stawami w gminach Świerczów i Murów oraz ze stawami niemodlińskimi, stanowią centrum gospodarki rybackiej Opolszczyzny. W XIX wieku hodowcy stawowi z Królestwa Polskiego, jak Morcinek, Gasch, Naimski, Rudziński, Gostkowski i inni, wspólnymi siłami stworzyli znaną rasę karpia polskiego, zwanego też galicyjskim. Karp ten był sensacją wystawy rolniczej w Berlinie w 1880 r.
Obecnie karpie żyją w całej Europie i Azji, w obu Amerykach, Afryce i Australii. Rozróżnia się wiele ich podgatunków, ale główne są dwa: karp dalekowschodni i właściwy, spotykany w wodach europejskich.
Karp właściwy występuje w dwóch odmianach: dzikiej, żyjącej w wodach naturalnych i udomowionej (hodowlanej). Karp dziki, nazywany sazanem, występuje już tylko w Dunaju. Ciało ma wydłużone, walcowate oraz pokryte grubą, dobrze osadzoną łuską. Łowione w naszych wodach karpie pełnołuskie pochodzą z obiektów hodowlanych.
Populacje karpia hodowlanego, w tym i w Polsce, są skomplikowaną mieszanką ras, powstałych w wyniku niezliczonych krzyżówek. W hodowli stawowej pod względem ułuszczenia wyodrębniamy trzy odmiany karpia:
- **drobnołuski** (całkowicie pokryty jednakowej wielkości drobnymi łuskami),
- **lustrzeń** – inaczej królewski (łuski rozmieszczone wzdłuż grzbietu i szczeliny skrzelowej, kilka u nasady płetwy ogonowej),

- **bezłuski** – popularnie nazywany golcem (w zasadzie pozbawiony łusek, niektóre osobniki mają pojedyncze łuski rozrzucone na całej powierzchni ciała).
Większość hodowców stosuje trzyletni cykl produkcyjny, kończący się uzyskaniem ryb o wielkości ok. 1,5-2 kg. Dla różnych faz rozwoju karpia przeznaczone są inne stawy: narybkowe, kroczkowe i handlowe. Ryby w trakcie chowu są kilkakrotnie odławiane i przenoszone do nowych zbiorników, bogatych w ich naturalny pokarm. Wiosną i latem są dodatkowo karmione paszami: jęczmieniem, pszenicą lub żytem. System ten, nazywamy przesadkowym, stworzył w XIX w. śląski hodowca Tomasz Dubisz. Wcześniej karpie były wpuszczane do stawu i odławiane po 5-7 latach chowu.
Zanim karp trafi na nasz stół, po odłowieniu (w październiku lub listopadzie) jest przenoszony do basenów ze świeżą wodą, żeby przejść proces tzw. odszlamienia. W tych zbiornikach ryby poczekają do Bożego Narodzenia.

Lustrzeń

W Polsce większość stawów rybnych znajduje się w centrum i na południu kraju ze względu na układ terenu i korzystne warunki klimatyczne. Stawy były i są zakładane na glebach mało urodzajnych, a więc mało przydatnych do typowej produkcji rolniczej. Największymi producentami karpi w Polsce są województwa: lubelskie, wielkopolskie i śląskie. Opolszczyzna zajmuje czwarte miejsce. Tutaj na prawie 3 tys. ha lustra wody hoduje się rocznie blisko 2 tys. ton tych ryb. Opolskie gospodarstwa rybackie, co warto podkreślić, mają najlepszą wydajność. To jedyny region w naszym kraju, gdzie produkcja przekracza 600 kg tej ryby z hektara. Z województwa opolskiego na rynek trafia ponadto około 30 ton ryb innych gatunków: pstrągów, linów, leszczy, amurów, tołpyg, szczupaków i karasi.
Obecnie w województwie opolskim najwięcej stawów jest zlokalizowanych w okolicach Niemodlina, Tułowic, Dąbrowy i Lewina Brzeskiego. Największy kompleks (ok. 690 ha) należy do Gospodarstwa Rybackiego Niemodlin, skąd każdego roku odławia się ok. 380 ton karpi. Sukcesem niemodlińskich hodowców jest wpisanie karpia niemodlińskiego na Listę Produktów Tradycyjnych, prowadzoną przez Ministerstwo Rolnictwa i Rozwoju Wsi.

Czy wiesz, że...?

Polska zajmuje pierwsze miejsce w Unii Europejskiej nie tylko pod względem powierzchni stawów, ale także wysokości produkcji. Mamy około 70 tys. hektarów powierzchni i 20 tys. ton karpia rocznie! Drugą pozycję zajmują Czesi, którzy mogą pochwalić się 17 tys. ton, natomiast Niemcy -12 tys. ton.

Tu kupimy świeżą rybę

Gospodarstwo Rybackie Ostoja
Murów, gm. Murów, tel. 602 603 185
Sprzedaż hurtowa i detaliczna: karp, czasami karaś.

Gospodarstwo Rybackie Niemodlin
ul. Wojska Polskiego 1, Niemodlin, tel. 604 288 524, 77 460 63 21
Sprzedaż hurtowa i detaliczna: karp, szczupak, sum, tołpyga, amur, lin.

RYBEX" Sp.j.
45-018 Opole, ul. Krakowska 10, tel. 77 4543330, 603 550 846
Sprzedaż hurtowa i detaliczna: karp, szczupak, sum, tołpyga, amur, lin.

Rolnicza Spółdzielnia Produkcyjna w Wydrowicach, gm. Niemodlin
tel. 77 460 61 97, 602 632 081
Sprzedaż hurtowa i detaliczna: karp, szczupak, amur, lin.

Gospodarstwo Rybackie Grzegorz Gawryłowicz
ul. Moniuszki 4, Niemodlin, tel. 602 632 081
Sprzedaż hurtowa i detaliczna: karp, amur, szczupak.

Okręg PZW w Opolu
ul. Poliwodzka 16, Biestrzynnik, gm. Ozimek, tel. 604 424 642, 77 454 55 54
Sprzedaż hurtowa i detaliczna: pstrąg, karp.

Gospodarstwo Rybackie Arkadiusz Paluch
ul. Brzeska 1a, Świerczów, tel. 724 595 615
Sprzedaż hurtowa karpi.

Gospodarstwo Rybackie Krzysztof Pawliszyn
ul. Brzeska 2a, Miejsce, gm. Świerczów, tel. 500 176 650
Sprzedaż hurtowa: karp, szczupak.

Gospodarstwo Rybackie Przygorzele
Magdalena Wojciechowska, Przygorzele 9, gm. Świerczów
Na zamówienie: karp, amur, szczupak.

Gospodarstwo Rybackie Roman Suchodolski
ul. Kościuszki 6, Tułowice, tel. 509 958 768
Sprzedaż hurtowa i detaliczna: karp, pstrąg.

Stawy Rybne Trzęsina
Gospodarstwo Rolno-Rybackie Bożena Suchor
ul. Młyńska 18, Osowiec, gm. Turawa, tel. 77 421 27 69, 886 137 340
Sprzedaż hurtowa i detaliczna: karp, amur.

Gospodarstwo Rybackie Kostów
Sebastian Kacyna, Kostów 2, gm. Byczyna, tel. 665 500 500
Sprzedaż hurtowa i detaliczna: karp, amur, tołpyga, szczupak, pstrąg.

Gospodarstwo Rybackie Zenon Lorek
Michałowice 154, gm. Lubsza, tel. 77 411 91 24
Sprzedaż hurtowa karpi.

Gospodarstwo Rybackie Piotr Majewski
ul. Akacjowa 24, Pisarzowice, gm. Lubsza, tel. 666 038 611
Sprzedaż hurtowa karpi.

Gospodrstwo Rolno-Rybackie Marcin Bartoń
ul. 1-Maja 64, Pokój, tel. 512 106 559
Sprzedaż hurtowa karpi.

Zenon Poprawa
Żabieniec 20, gm. Pokój, tel. 606 204 663, 77 469 31 57
Sprzedaż hurtowa i detaliczna: karp, amur, szczupak, sandacz.

Gospodarstwo Rybackie Krogulna
ul. Stawowa 3, Krogulna, gm. Pokój, tel. 77 469 30 46, 77 469 30 52
Sprzedaż hurtowa karpi.

Gospodarstwo Rybackie Konrad Cieplik
ul. 1-Maja 54, Pokój, tel. 604 214 930
Sprzedaż hurtowa karpi.

Gospodarstwo Rybackie Jolanta Kotlarz
Krzywa Góra, gm. Pokój, tel. 602 495 470
Na zamówienie: karp i szczupak.

Gospodarstwo Rybackie Siedlce
Siedlce 1, gm. Pokój, tel. 600 936 384, 535 591 934
Sprzedaż hurtowa i detaliczna: karp, amur, szczupak.

Tu zjesz świeżą rybę

Gospodarstwo agroturystyczne

„Tawerna pod Kotwicą" Rodziny Kubiciel
Kadłub Wolny, ul. Izydora Murka 39, 46-048 Zębowice
tel. 77 546 78 62, 600 278 719, www.podkotwica.pl
Dojazd od strony Kadłuba Wolnego: jadąc od Olesna należy przejechać Kadłub Wolny w kierunku Zębowic i na końcu wioski – obok krzyża po prawej stronie – skręcić w lewo.
Gospodarstwo leży w dolinie rzeki Libawy, wśród lasów i łąk. W dwóch stawach o pow. 3,5 ha hodowane są karpie. Tawerna została urządzona w starych zabudowaniach gospodarczych w wiejskim stylu, sala konsumpcyjna na 50-80 osób. Specjalnością gospodyni jest pstrąg z grilla i typowa kuchnia śląska.
Nocleg: 3 pokoje dwuosobowe urządzone w 100-letnim budynku dawnego młyna.

Restauracja Rybna

ul. Promenada 1, 46-045 Turawa, tel. 77 421 22 28
Restauracja znajduje się na północnym brzegu Jeziora Dużego. W menu sandacz, pstrąg, karp, czasem też sum, szczupak czy okoń. Wszystkie ryby pochodzą z wód gmin Ozimek, Pokój i Turawa. Specjalnością są ostra zupa rybna, sandacz po turawsku i pierogi z karpiem.
Nocleg: cztery pokoje 2-osobowe z prysznicami i salonik wypoczynkowy.
Wynajem sprzętu wędkarskiego (cały rok): sezon letni: łodzie, sezon zimowy: kombinezony wypornościowe, wiertła do lodu i wędki do łowienia spod lodu.

Smażalnia „U Grubego"

Promenada 16, 46-045 Turawa, tel. 77 421 70 01
Położona jest w malowniczym otoczeniu lasów na zachodnim brzegu Jeziora Dużego w Turawie (kierunek Rzędów).
Specjalnością są ryby grillowane bez tłuszczu w piecu oraz wędzone na miejscu we własnej wędzarni.

Dwór Zawiszy

Tematyczny Ośrodek Rekreacyjno-Sportowy, ul. Jeziorna 16, 46-043 Dylaki
tel. 784 303 848, 784 069 964, 784 303 858, www.dwor-zawiszy.pl
Ośrodek dysponuje dwiema restauracjami: „Zamkowa" w Zamku Zawiszy (240 miejsc) i „Myśliwska" w Dworku Łowieckim (25 miejsc). Miłośnicy dobrego jedzenia oraz świeżo smażonych ryb docenią z pewnością kuchnię, która bazuje na świeżych i w większości własnych produktach. Serwowane ryby są wyłącznie z własnego łowiska.
70 miejsc noclegowych, parking strzeżony, plac zabaw dla dzieci, siłownia, sala do ćwiczeń, altany, grill, stawy. W okresie letnim duży basen zewnętrzny, tor off road dla quadów o łącznej długości ok. 2,5 km na powierzchni 2 ha, nadający się również do jazdy konnej lub do jazdy na rowerach górskich.

Zajazd pod Borem

Tomasz Bitner, ul. Namysłowska 28, 46-034 Pokój
tel. 77 469 30 94, 501 262 517
Zajazd jest położony w centrum Borów Stobrawskich. W menu: dzwonka karpia panierowanego i pstrąg smażony w całości.
Hotel – 31 komfortowych pokoi 1-, 2-osobowych z natryskami.

Maska Pub Restauracja

Rynek 4-6, 45-015 Opole, tel. 508 491 760, 508 491 820
W menu pstrągi z hodowli na źródłach rzeki Libawy i z potoku Prószkowskiego w Ośrodku PZW „Poliwoda". Specjalność: pstrąg z pieca na pieczonych ziemniaczkach z chrzanowo-cytrynowym crème fraîche i balsamicznymi buraczkami oraz sałatą z rukoli.

Smażalnia Ryb SOLA

ul. 1 Maja 5, 45-015 Opole, tel. 724 000 888
Nowoczesny lokal z błyskawiczną obsługą, położony naprzeciw dworca PKP.
W menu: codziennie 15 potraw z ryb: m.in. z pstrąga, sandacza, miętusa, leszcza, tołpygi. Specjalność: karp duszony w kiszonej kapuście ze śliwką, pstrąg

z aromatycznym masłem czosnkowym, sandacz rolowany z duszonymi warzywami i firmowa zupa rybna z pomidorami.

Rybex

ul. Krakowska 10, 45-018 Opole, tel. 77 454 33 30

Bar rybny połączony ze sklepem w samym centrum Opola. Można tu zjeść bardzo smaczne ryby. Wybór zwykle jest bardzo duży. Oferowane ryby są świeżo smażone. Pstrągi z ośrodka „Poliwoda". Bar oferuje bardzo duży wybór sałatek rybnych.

Hotel Spałka i Restauracja „Pasja"

ul. Waryńskiego 16, 46-200 Kluczbork, tel. 77 412 20 00

www.hotelspalka.pl

Restauracja „Pasja" mieści się w starannie odrestaurowanej XIX-wiecznej kamienicy, w spokojnej dzielnicy Kluczborka, z miejscami dla 80 osób. W menu urozmaicone potrawy kuchni polskiej i międzynarodowej, m.in. pstrąg duszony z ziemniakami w boczku w sosie holenderskim.

Hotel z 23 pokojami, w tym klasy deluxe i apartament. Hotel posiada windę i dostosowany jest do obsługi osób niepełnosprawnych.

Hotel i Motel Domino

ul. Opolska 54, 49-100 Niemodlin, tel. 77 460 83 05

Blisko autostrady A4 (zjazd na 219 kilometrze).

Restauracja specjalizuje się w daniach kuchni polskiej i regionalnej. Specjalnością kuchni w motelu jest potrawa rybna „marzenie rybaka".

100 miejsc noclegowych: hotel o standardzie ***, motel o standardzie **. Parking.

Hotel Bajka

Hotel & Restauracja, ul. Klasztorna 5, 46-040 Grodziec

tel. hotel. 664 165 557, restauracja: 664 165 558

www.facebook.com/bajkarestauracjahotel

Karczma wykończona w góralskim stylu, czynna od poniedziałku do piątku w godz. 13.00-21.00. Specjalnością kuchni jest rolada z pstrąga poliwodzkiego nadziewana fetą i kaparami z purée ze szpinaku i sosem koperkowym.

Hotel dysponuje 120 miejscami noclegowymi w pokojach 2-osobowych, 3 klimatyzowane sale konferencyjne.

Na miejscu czysta piaszczysta plaża nad brzegiem jeziora, plac zabaw dla dzieci „Wyspa korsarzy". Trzy boiska sportowe.

Gościniec Stara Kuźnia

Mariola Wodniok-Roman, ul. Ozimska 15, 46-053 Dębska Kuźnia

tel. 77 421 92 69, www.starakuznia.pl

Dojazd drogą 46 Opole – Ozimek.

Restauracja na 90 miejsc, czynna codziennie od godz. 11.30 do 22.00. Tradycyjna kuchnia śląska oraz potrawy z ryb: sandacz (w borowikach lub sosie koperkowym) oraz pstrąg z hodowli w Poliwodzie. Specjalność pstrąg gotowany.

Noclegi: 10 pokoi 2-osobowych.

„U Niedźwiedzia"

ul. Strażacka 4, Turawa.

tel. 77 421 76 99, 504 180 632, 509 076 501

www.uniedzwiedzia.com.pl

Ośrodek znajduje się nad Jeziorem Dużym na terenie lasu sosnowego. 60 miejsc noclegowych w pokojach 2-, 3-, 4-osobowych. Dwie duże klimatyzowane sale bankietowe (około 200m^2) na około 100 osób. Własna kuchnia z pełnym i smacznym wyżywieniem. Specjalnością są ryby słodkowodne z okolicznych hodowli.

Ośrodek dysponuje własnymi łodziami, silnikami, boiskiem trawiastym i placem zabaw dla dzieci.

Restauracja „Na Wyspie"

49-100 Niemodlin, ul. Wojska Polskiego 2A

tel. 77 460 80 36, 728 938 292

www. restauracjanawyspie.com

Restauracja usytuowana jest nad zalewem Ścinawki Niemodlińskiej, przy parku w sąsiedztwie Zamku. W menu potrawy z ryb z lokalnych hodowli.

Hotel – pokoje 2-osobowe.

Łowiska **komercyjne**

W województwie opolskim jest około 30 łowisk komercyjnych, liczną grupę stanowią też gospodarstwa agroturystyczne z łowiskami przydomowymi. Położenie z dala od zgiełku, często pośród zieleni oraz bogata oferta turystyczna sprzyja nie tylko wędkowaniu, ale aktywnemu wypoczynkowi całych rodzin. Dobrze utrzymane, z różnorodną obsadą ryb – zwłaszcza okazałych karpi i amurów – są atrakcyjną alternatywą wobec naturalnych wód.

Uwaga! Łowiska karpiowe cieszą się bardzo dużą popularnością, dlatego planując wyjazd warto zawczasu zarezerwować stanowisko, by na miejscu nie spotkała nas przykra niespodzianka.

Łowiska karpiowe

GAJDOWE

Centawa k. Strzelców Opolskich, Aleksandra Ożarowska
ul. Opolska 48, 47-100 Strzelce Opolskie, tel. 784 980 372
www.lowiskogajdowe.pl

Rezerwacja: tel. 786 868 020 lub bezpośrednio na łowisku. Czynne jest cały rok przez całą dobę.

Dojazd: ze Strzelec Opolskich drogą na Bytom, w Błotnicy Strzeleckiej odbijamy w prawo na Centawę. Przy drodze znajduje się tablica z drogowskazem, który nakazuje skręt w lewo. Po kilkuset metrach jesteśmy na miejscu.

Łowisko: 8,5 – ha staw położony w lesie, zasilany wodą z bijących tu źródeł. Głębokość od 70 cm do 2,5 m. Dno miękkie, twarde blaty tylko przy dwóch wyspach znajdujących się na stawie. 16 dwuosobowych stanowisk, z podziałem na sektory. Stanowiska wyposażone w podesty i budki, połowa z nich dodatkowo w solidne drewniane domki, mieszczące dwa wędkarskie łóżka. Do stanowisk można podjechać samochodem, obok rozbić namiot.

Ryby: Dominują karpie od 6 do 14 kg, około 40 szt. ma 15 – 18 kg, kilka powyżej 20 kg. Rekord łowiska to karp 23,4 kg, Atrakcyjnym przyłowem są amury i jesiotry. Dobre miejscówki: okolice wysp i mnichów.

Baza noclegowa: 2 kampery. Na miejscu rybaczówka z zapleczem sanitarnym (prysznic, prąd, sanitariaty), parking, kabiny WC, plac zabaw dla dzieci.

Ważniejsze zasady: Połów wyłącznie metodą gruntową przy użyciu max. 3 profesjonalnych wędek karpiowych (teleskopy wykluczone). Zanęcanie (można używać sterowanych łódek zanętowych) wyłącznie z brzegu. Dopuszcza się stawianie markerów wyłącznie rzutowych. Można rozbijać namioty w obrębie stanowiska. Obowiązkowa karpiowa mata i podbierak oraz płyn do dezynfekcji.

Całkowity zakaz łowienia na plecionki. Zakaz zabierania ryb z łowiska.

SIELSKA WODA

Kompleks rekreacyjno-wypoczynkowy Marian Tomków
Dobrzyń, 49-313 Lubsza, tel. 512 087 555, www.facebook.com/sielska.woda

Dojazd: drogą lokalną Lubsza – Dobrzyń. Ośrodek czynny przez cały rok. Łowisko w godz. od 7 - 20. Organizacja zawodów wędkarskich.
Łowisko: 10 ha terenu rekreacyjnego, z czego 4 ha to stawy komercyjne, zasilane wodą z rzeki Moszczanka.
Ryby: kilkunastokilogramowe szczupaki i karpie, ponadto pstrągi, okonie, leszcze, sumy, amury. Złowione ryby można zabrać lub zamówić smażone w tutejszej smażalni.
Ważniejsze zasady: wędkowanie na 2 wędki, osoby poniżej 16 lat pod nadzorem osoby dorosłej. Połów metodą gruntową, spławikową oraz spinningową. Złowione ryby ponad potrzeby indywidualne, można wypuścić do wody lub oddać pracownikowi ośrodka.
Baza noclegowa: 80 miejsc w domkach drewnianych lub murowanym bungalowie. Na miejscu bar, trzy strzeżone kąpieliska, smażalnia ryb, park rozrywki i zabaw, boisko do siatkówki, grill.

Elitarne Łowisko Karpiowe ZASTAWIE

Biestrzynnik, pomiędzy ul. Poliwoda a ul. Leśną
www.lowisko-zastawie.pl
Rezerwacja: tel. 664 435 273, 692 029 730

Czynne codziennie i cały rok, jak aura pozwala. Organizacja zawodów wędkarskich dla grup 15-20 osobowych.
Łowisko: kompleks pięciu wyrobisk pożwirowych (łącznie 9 ha) położonych przy lesie. Brzegi proste, dno piaszczyste, z miejscowym namułem.
Dwa akweny, tzw. elitarne z formułą C&R, przeznaczone dla doświadczonych wędkarzy:
– „Jedynka" o pow. 2 ha, gł. 2 – 5 m zarybiana od ponad 30 lat (karp, lin, amur, szczupak, okoń, tołpyga, płoć, sandacz). Największe okazy karpia i amura w przedziale 10 – 20 kg.
– „Dwójka" nieco mniejsza o gł. od 0,5 m do 4 m, z dołami do 6 m. W obsadzie amury i karpie o wadze 8-15kg.
Pozostałe stawy udostępnione są wędkarzom o mniejszym stopniu zaawansowania w wędkarskim rzemiośle. W nich łowi się liny, leszcze, sandacze, sumy, płocie, amury, szczupaki, okonie i karpie.
Można też połowić pstrągi tęczowe w osobnych akwenach (złowiona ryba jest własnością wędkarza). Na miejscu smażalnia i wędzarnia ryb, bufet z napojami i daniami na zimno i gorąco, ogródek piwny, toalety.

STAW KOŚCIERZYCE (Murawiec)

Łowisko Stowarzyszenia Kormoran.
„Zagroda nad Murawcem" Ośrodek Wypoczynkowo-Rekreacyjny Kościerzyce k. Brzegu, tel. 661 518 334

Dojazd: z Brzegu drogą 39 w kierunku Namysłowa, za Odrą skręt w prawo w lokalną drogę 457, po 3 km przy kościele skręcamy w lewo, po ok. 1 km jesteśmy na miejscu. Ośrodek widać z drogi.
Łowisko: 7,5 ha naturalne starorzecze, gł. do 4 m, porośnięte roślinnością przybrzeżną i grążelami. Rybostan różnorodny: piękne sumy, duże karpie i amury (sztuki nawet powyżej 20 kg), liny, karasie, szczupaki, okonie. Połów możliwy na dwie wędki lub spinning. Złowione ryby można zabrać płacąc od kilograma, ale można też wypuścić.
Łowisko znajduje się na terenie ośrodka wypoczynkowego „Zagroda nad Murawcem" (dawniej Floryda) położonego na obszarze 6,5 ha. Za wjazd i parking trzeba uiścić osobną opłatę parkingową.
Noclegi: 51 miejsc noclegowych w 8 murowanych domkach z tarasem oraz pole kempingowe i namiotowe. Nad starorzeczem znajduje się kąpielisko, molo o dł. 200 m, plaża (strzeżona od czerwca do sierpnia), kajaki, rowery wodne, sanitariaty, natryski. Na miejscu restauracja z barem, plac zabaw dla dzieci, boiska sportowe, miejsce na ognisko i grill, zagroda ze zwierzętami.

KACZE DOŁY k. Turawy

Osowiec, 46-045 Turawa. tel. 602 576 883, www.kaczedolyosowiec.pl
Dojazd: w połowie drogi Osowiec – Marszałki.
Łowisko: wyrobisko 12 ha żwiru, gł. do 9 m.
Rybostan: karp, leszcz, lin, płoć, szczupak, sandacz, okoń.
Otwarte sezonowo od marca do końca września w godz. 6 do zmierzchu oraz zimą spod lodu.
Na miejscu do kupienia podstawowe przynęty i akcesoria wędkarskie.
Zasady: Połów dozwolony na dwie wędki, do lądowania ryb należy bezwzględnie używać podbieraka. Nie ma obowiązku zakupu ryby. Stawki dzienne, opłata za wędkę i parking.

NOWAKI

Halina i Ryszard Godkowscy, Nowaki, tel. 77 433 09 07

Dojazd: 8 km od centrum Nysy drogą lokalną w kierunku Biechowa.
Konieczna rezerwacja stanowiska i ewentualnie łódki do wywozu zanęty.
Łowisko: zbiornik zaporowy o powierzchni 19,75 ha potoku Korzkiew (lewostronny dopływ Cielnicy uchodzącej do Nysy Kłodzkiej). Głębokość akwenu od 1,5-2,5 m w zatokach do 7 m przy tamie. Dno na ogół muliste z nielicznymi twardymi placami. Woda w zdecydowanej większości wolna od zaczepów, jedynie w okolicach wpływu można natknąć się na karcze.
26 stanowisk ponumerowanych i oznaczonych na mapie łowiska, drewniane pomosty, możliwość dojazdu do stanowiska i rozbicia namiotu.
Ryby: podstawowym gatunkami są karpie (do 30 kg) i amury. Występuje też duży leszcz, karaś i płoć, z drapieżników można spotkać się z okoniem i sandaczem. Rekordem łowiska jest karp o wadze 27,2 kg!
Ważniejsze zasady: połów dozwolony na 3 wędki. Obowiązkowa mata karpiowa i płyn do dezynfekcji ran. Zestawy można wywozić (miejsca wywozu są oznaczone).
Na Nowakach organizowane są wysokiej rangi zawody i mityngi karpiowe.
Nocleg: dwie przyczepy kampingowe. Na miejscu zadaszony duży pomost, toalety.

Smażalnia „Na Łowisku"

Paczków 48-370, Trzeboszowice 47, tel. 77 431 57 44, 77 431 57 90
www.lowiskoryb.w.interia.pl

Czynne od 1 maja do 15 października w każdą sobotę, niedzielę i dni wolne od pracy w godz. 9 -21. Cztery stawy, zarybione 4 gatunkami ryb (karp, amur, pstrąg, karaś). Na miejscu smażalnia i miejsce na ognisko.

„Bar Pod Wagą"

Jezioro Srebrne w Osowcu,
ul. Fabryczna 1, 46-023 Osowiec, tel. 602 576 883

Uwaga! Powyższy adres jest to siedziba firmy. Samo jezioro nie ma swojego adresu i leży pomiędzy Osowcem a Turawą.
Łowisko: wyrobisko, do dyspozycji sprzęt i przynęta.
Na miejscu: zadaszona altana z grillem, budka z przekąskami i smażonymi rybami. Można rozbić namiot lub postawić przyczepę.

„Złota Rybka" przy ośrodku „Nasz Dworek"
47-244 Dziergowice, ul. Kozielska 53, tel. 77 403 39

Łowisko: dwa zbiorniki o pow. 3 ha i średniej gł. 1m. Obsada ryb zróżnicowana, karpie 10+. Organizacja zawodów wędkarskich. Na miejscu bar, noclegi, plaża, plac zabaw.

Łowisko ADAMEC

Wybłyszczów, 46-060 Prószków koło Opola
tel. 795 379 140
www.lowisko-ademac.pl

Dojazd: w Prószkowie do końca ul. Ogrodową. Otwarte 24 h od 1 kwietnia do pierwszych lodów.
Łowisko: 5-hektarowy staw przegrodzony groblą, składający się z dwóch łowisk.
Staw I – średnia głębokość 2,4 m, wypłycenia do 1,5 m. Stanowiska 1-8 znajdują się na wale, stanowiska 9-18 są podzielone na boksy po dwa od strony drogi, gdzie można zaparkować. Ryby: amury i karpie 10 – 25 kg i do 10 kg, szczupaki, jesiotry i karpie ozdobne.
Staw II – średnia głębokość łowiska to ok 1,5 m. Ryby: karpie do 4 kg, liny, karasie, pstrągi; sukcesywnie dorybiany małym karpiem.
18 stanowisk karpiowych, 10 stanowisk fedeerowo-spławikowych.
Na miejscu kasa, parking, WC, grill. Obiekt monitorowany.

Łowiska pstrągowe

Łowisko pstrąga tęczowego i smażalnia ryb „U Bodzia”

48-200 Prudnik, Moszczanka 150, tel. 77 436 88 78, 602 31 73 54
www.ubodzia.jarnoltowek.pl

Gospodarstwo składa się z części hodowlanej, gastronomicznej (zadaszona), rekreacyjnej i łowiska pstrągów i jesiotrów (basen betonowy). Wędki i przynęty zapewnione. Złowione ryby można zabrać ze sobą do domu, bądź zamówić świeżo smażone, wędzone czy też jako inną potrawę.
Na miejscu parking, bar, smażalnia ryb oraz plac zabaw.
Czynne od kwietnia do października.

Gospodarstwo Agroturystyczne Łowisko na Wyspie pod Kopą Biskupią

48-264 Pokrzywna 102, tel. 77 439 77 91, 662 00 32 32
www.lowiskopokrzywna.pl

Rezerwacje na imprezy okolicznościowe oraz zamówienia na ryby surowe, wędzone, tel. 662 00 32 32.
W łowisku: pstrągi potokowe i tęczowe, jesiotry. Sprzęt wędkarski i przynęta na miejscu. Na życzenie jest możliwość przyrządzenia złowionych ryb.
Zmotoryzowani dojadą tu drogą utwardzoną. Parking na miejscu i przy kąpielisku.

Agroturystyka Łowisko w Pokrzywnej

48-264 Pokrzywna, Pokrzywna 102
tel. 504 003 308, www.lowiskojarnoltówek.pl

Łowisko pstrąga potokowego i tęczowego, troci jeziorowej oraz jesiotra i karpia. Do dyspozycji gości jest sprzęt wędkarski i przynęty. Pod zadaszoną kurną chatą na ognisku lub grillu można przyrządzić złowioną rybę. Parking na miejscu i przy Kąpielisku Leśne.

Łowisko „Pod Dębem"

Parkowa 1, 46-050 Przywory, tel. 606 106 878, 606 106 878
http://lowisko.opole.pl/

Dojazd: MZK Opole – linie 8 lub 12, kierunek – pętla Grotowice.
Łowisko zarybione pstrągiem tęczowym oraz alpejskim. Na miejscu smażalnia pstrągów z własnej hodowli i ryb morskich. Sprzedaż ryb świeżych i wędzonych w naszej wędzarni.

Crostini z wędzonym pstrągiem, kremem chrzanowym, podawane do zielonej sałatki

Sposób przyrządzenia: *bagietkę kroimy na grubsze plastry, smarujemy oliwą zmieszaną z solą i pieprzem, zapiekamy w piekarniku.*

Tarty chrzan mieszamy z majonezem i odrobiną soli i pieprzu.

Mięso z wędzonego pstrąga dzielimy na mniejsze porcje i układamy na bagietkach, dekorujemy kremem chrzanowym i koperkiem.

Sałatę myjemy, polewamy sosem pietruszkowym, dodajemy pokrojone pomidory, ogórek i starty ser typu parmezan.

Całość układamy na talerzach i podajemy z lampką białego wytrawnego wina.

SPIS TREŚCI

2 Opis regionu
7 Poradnik wędkarza
10 Ryby opolskich wód
12 Ekologia i ochrona przyrody
15 Użytkownicy wód opolskich
16 Okręg PZW w Opolu
19 Na „Szlaku Karpia”
25 Zbiorniki zaporowe
34 Zbiorniki retencyjne
41 Rzeki nizinne
75 Rzeki górskie
86 Łowiska sportowe
93 Wyrobiska
104 Kulinarne abc
112 Łowiska komercyjne

SPIS MAP

Województwo opolskie	1
Okolice Niemodlina	20
Stobrawski Park Krajobrazowy	22
Jezioro Turawskie	24
Jezioro Otmuchowskie	30
Jezioro Nyskie	32
Biskupice-Brzózki	35
Zalew Michalice	36
Zbiornik Kluczbork	39
Odra	40, 42, 46, 48, 50, 52, 54, 56
Nysa Kłodzka	58, 60, 62
Mała Panew	66, 68, 70
Stobrawa	74, 76
Jemielnica	80, 81
Biała Głuchołaska	82
Góry Opawskie	84
Kanał Gliwicki	90
Dębowa	93
Ptakowice	95
Lewin Brzeski	95

LEGENDA

Przystań pasażerska, przystań wodna
Prom
Jaz, elektrownia wodna
Miejsce wodowania i lądowania (slip), śluza
Port, stocznia
OPOLE Miasto
Cisek Wieś
Autostrada
Droga krajowa
Droga wojewódzka
Pozostałe drogi
Kolej, stacja
Kościół, kościół zabytkowy, kapliczka
Muzeum, zamek
Zabytkowy dwór / pałac, pomnik
Zabytek techniki, inny zabytek
Grodzisko, punkt widokowy
Noclegi, agroturystyka
Informacja turystyczna, ośrodek jazdy konnej
Pole biwakowe, miejsce biwakowe
Gastronomia, parking
Stacja paliw, obiekty sportowe
Szpital, policja
Zabudowa mieszkalna, przemysłowa
Las, łąka
Rezerwat przyrody, pomnik przyrody
Granica parku krajobrazowego
Szlak turystyczny pieszy
Szlak turystyczny rowerowy

Publikacja opracowana na zlecenie Województwa Opolskiego
ul. Piastowska 14, 45-082 Opole
www.opolskie.pl, www.visitopolskie.pl

Opracowanie: **Wydawnictwo BiK**
ul. Królowej Jadwigi 10 b, 64-920 Piła, www.bik-mapy.pl
Redakcja: Barbara Kawałko, Joanna Białecka
Tekst: Wiesław Branowski
Współpraca: Bartosz Ostrowski, Kamila Sałajczyk, Paweł Polak
Zdjęcia: Wiesław Branowski, Rybacka Lokalna Grupa Działania Opolszczyzna
Opracowanie kartograficzne: Piotr Borowczak
Opracowanie graficzne: Wojciech Wróblewski

Współpraca:

Okręg Polskiego Związku Wędkarskiego z siedzibą w Opolu
ul. Malczewskiego 1, 45-031 Opole tel. 77 45 45 554
e-mail: opole@pzw.pl, www.opole.pzw.org.pl

Opolszczyzna
Rybacka | Lokalna | Grupa | Działania

Rybacka Lokalna Grupa Działania „Opolszczyzna"
Biuro: ul. Zajączka 7/1, 45-050 Opole, tel. 535 380 010
e-mail: biuro@lgropolszczyzna.pl, www.lgropolszczyzna.pl

Opolskie Centrum Informacji Turystycznej
ul. Żeromskiego 3, 45-053 Opole, tel/fax: +48 77 44 12 522
email: info@ocit.pl, www.visitopolskie.pl

Urząd Marszałkowski
Województwa Opolskiego

www.opolskie.pl
www.visitopolskie.pl

ISBN 978-83-60455-99-9

Egzemplarz bezpłatny